Indicadores de Referência de Bem-Estar no Município

IRBEM

Movimento Nossa São Paulo

OBSERVATÓRIO CIDADÃO

Movimento NOSSA SÃOPAULO

São Paulo em indicadores e metas

Referências de Metas para São Paulo 2009-2012

Programa de Metas

Agenda 2012

Prefeitura de São Paulo

Realização

Movimento Nossa São Paulo

Coordenação

Secretaria executiva do Movimento Nossa São Paulo

Rua Francisco Leitão, 469 - cj. 1407

CEP: 05414-020 - Pinheiros - São Paulo - SP

Tel: (11) 3894-2400

Produção gráfica

Guilherme D. Norberto

Impressão

Margraf

Tiragem: 2 mil exemplares

Março 2010

É permitida a reprodução desta publicação desde que citado como fonte o Movimento Nossa São Paulo.

Apresentação

Uma das principais mudanças na história da gestão pública brasileira, o Programa de Metas de São Paulo completa um ano neste dia 31 de março de 2010. As 223 metas apresentadas pela Prefeitura de São Paulo no ano passado, 90 dias após a posse do Prefeito reeleito, podem e devem ser acompanhadas pela sociedade civil, pela imprensa e pelo poder público municipal, como indispensável instrumento de gestão.

É neste contexto que apresentamos esta publicação, um trabalho detalhado de comparação entre indicadores e metas que revelam um diagnóstico da cidade sob quatro diferentes perspectivas: a avaliação e as expectativas da população (com base nos resultados do IRBEM); a situação concreta nas 31 subprefeituras (a partir dos indicadores técnicos da cidade); as metas que a sociedade civil considera ideais (apresentadas à Prefeitura de São Paulo como sugestão para elaboração do Programa de Metas); e, por fim, o conteúdo proposto na Agenda 2012 (Programa de Metas da atual gestão).

A partir da nota média da população para cada um dos aspectos abordados pelo IRBEM (números que aparecem na primeira coluna das tabelas), procuramos estabelecer relações entre os indicadores do Observatório Cidadão, as referências de metas propostas pelo Movimento Nossa São Paulo e a Agenda 2012. No tema "Trabalho", por exemplo, um dos itens avaliados pelo IRBEM foi "sua perspectiva de futuro/crescimento/carreira", cuja nota média da população ficou em 6,5. Os indicadores técnicos apontam que a subprefeitura de Parelheiros tem apenas 0,08% do total de vagas ofertadas no município, enquanto a da Sé tem 16,25%, o melhor índice da cidade. Como meta ideal a ser alcançada, o Movimento Nossa São Paulo propôs "incentivar a geração de empregos nas regiões com os menores índices". Na Agenda 2012, há metas relacionadas a este item, como "conceder microcrédito a 21 mil empreendedores" e "um mil novos beneficiários em programas de fomento do desenvolvimento local". Este é apenas um dos mais de 170 exemplos de comparação apresentados nesta publicação.

Mas, por se tratar de um trabalho de pesquisa e de comparação entre indicadores de diferentes naturezas, algumas tabelas apresentam espaços em branco. Isso porque não há necessariamente relação direta entre um indicador e/ou uma meta específica para cada aspecto abordado pelo IRBEM. As comparações foram elaboradas pelos grupos de trabalho e pela secretaria executiva do Movimento Nossa São Paulo.

Vale esclarecer que os números que aparecem ao lado de cada item do IRBEM correspondem à média das notas dadas pelos cidadãos, numa escala de 1 a 10. De acordo com a metodologia IRBEM/Ibope, os números em vermelho representam a "insatisfação" do paulistano, pois se situam abaixo da média, que é 5,5. Em azul, os acima da média, ou seja, os que representam a "satisfação" dos entrevistados.

Todo este trabalho não servirá apenas para consulta. Nosso objetivo é que o diagnóstico revelado por meio das tabelas comparativas subsidie a formulação de políticas públicas e oriente organizações sociais e empresas a direcionarem seus investimentos a partir das reais necessidades de São Paulo. Além disso, o material será o ponto de partida para o programa de formação de lideranças e regionalização que o Movimento Nossa São Paulo começa a desenvolver neste ano. Se bem aproveitados, os números serão importante instrumento de controle social e, com isso, contribuirão para o fortalecimento da democracia participativa em nossa cidade.

Boa leitura e bom trabalho!

IRBEM – Indicadores de Referência de Bem-Estar no Município

Em uma iniciativa inédita, o Movimento Nossa São Paulo lançou em junho de 2009 uma mobilização para elaborar um conjunto de indicadores que reúne também aspectos subjetivos sobre as condições de vida em São Paulo. O objetivo da construção do IRBEM (Indicadores de Referência de Bem-Estar no Município) é orientar ações de organizações, governos, empresas e toda a sociedade, considerando como foco principal o bem-estar das pessoas.

A consulta pública realizada de junho a outubro de 2009 teve a participação de mais de 36 mil pessoas, que apontaram os itens mais importantes para a qualidade de vida no município em 25 temas. Em uma nova etapa da pesquisa, o Ibope foi a campo para verificar o nível de satisfação com os itens escolhidos na consulta pública como mais importantes para o bem-estar, desta vez em um recorte proporcional ao perfil e número de moradores por região. Foram entrevistadas 1.512 pessoas entre os dias 2 e 16 de dezembro do ano passado. O lançamento da pesquisa ocorreu em 19 de janeiro, no teatro do Sesc Consolação. A consulta será repetida a cada ano para verificar a evolução da qualidade de vida do paulistano.

Além dos dados relacionados ao bem-estar, a pesquisa Ibope também abordou o índice de confiança da população nas instituições, a satisfação com os serviços públicos e a administração municipal e a percepção sobre a segurança na cidade – como tem ocorrido anualmente às vésperas do aniversário da cidade.

Confira em www.nossasaopaulo.org.br/portal/irbem

Observatório Cidadão Nossa São Paulo

Banco de dados virtual que disponibiliza um conjunto de indicadores sociais, ambientais, econômicos, políticos e culturais sobre a cidade de São Paulo e cada uma das 31 subprefeituras. Há indicadores que já estão disponíveis também para cada um dos 96 distritos. Os números são constantemente atualizados e divulgados para toda a sociedade.

Distribuídos em 15 áreas temáticas, os indicadores são hierarquizados da melhor subprefeitura para a que apresenta pior resultado, em cada um deles. No tema Cultura, por exemplo, o indicador "Acervo de livros infanto-juvenis das bibliotecas municipais per capita" revela que, neste aspecto, a região da cidade com melhor situação é a Mooca, com 2,34 livros por habitante. O número mais baixo ficou com Cidade Ademar, Parelheiros e São Mateus, com zero exemplar por morador de cada região.

Uma das novidades inaugurada pelo Observatório Cidadão é o chamado "Desigualtômetro" – um medidor que atesta as desigualdades internas da cidade de São Paulo, ou seja, que mostra quantas vezes a subprefeitura com classificação mais baixa está pior do que a com classificação mais alta. Exemplo: o número de alunos que abandona o ensino fundamental no Jabaquara é 9,6 vezes maior do que em Pinheiros.

Confira em www.nossasaopaulo.org.br/observatorio

Referência de Metas para São Paulo 2009/2012

Em fevereiro de 2009, o Movimento Nossa São Paulo entregou ao poder público municipal uma publicação construída especificamente para contribuir com a elaboração do Programa de Metas que seria entregue em março do mesmo ano.

Para isso, os Grupos de Trabalho do Movimento desenharam um conjunto de metas quantitativas e qualitativas para várias áreas administrativas e regiões do município. Parâmetros adotados por organismos internacionais – como OMS e UNICEF – foram usados como referência. Na falta destes, a melhor média do próprio município de São Paulo foi sugerida como ideal a ser alcançado por toda a cidade.

Nos casos em que o indicador é disponibilizado somente para a cidade como um todo, a meta de referência é justamente o acesso à informação georreferenciada. Exemplo: no tema Acessibilidade, o item "Porcentagem da frota de ônibus com acessibilidade para pessoas com deficiência", as metas propostas pelo Movimento foram "disponibilizar o indicador anual por distrito" e "atender 100% de acessibilidade nos ônibus".

Confira em www.nossasaopaulo.org.br/portal/publicacoesmovimento

Agenda 2012 – Prefeitura do Município de São Paulo

O Programa de Metas para a cidade de São Paulo durante a gestão 2009-2012 foi batizado de Agenda 2012. Sua elaboração atende às exigências da emenda nº 30 à Lei Orgânica do Município, aprovada pela Câmara Municipal a partir de iniciativa do Movimento Nossa São Paulo.

A Agenda 2012 contém 223 metas para toda a cidade e todas as suas regiões. As propostas estão divididas por eixos: Cidade de Direitos, Cidade Sustentável, Cidade Criativa, Cidade de Oportunidade, Cidade Eficiente e Cidade Inclusiva. "160 novas equipes do Programa Saúde da Família", "100% das crianças cadastradas para vagas em creches da cidade atendidas" e "Jornada de 7 horas no Ensino Fundamental" estão entre as metas do eixo Cidade de Direitos. Na área Cidade Sustentável, por exemplo, a Prefeitura propôs, entre outras ações, "50 novos parques urbanos, naturais e lineares", "Mais 58 córregos no programa Córrego Limpo" e "4 milhões de operações de limpeza em bocas de lobo e poços de visita".

A execução das Metas é atualizada pela Prefeitura constantemente e, pela Internet, qualquer cidadão pode acompanhar o andamento de cada uma das propostas.

Confira em www.agenda2012.com.br

Índice

Relações humanas	8
Religião e espiritualidade	10
Trabalho	12
Tecnologia da informação	17
Sexualidade	20
Relação com animais	23
Consumo	24
Aparência/Estética	27
Saúde	29
Educação	35
Lazer e modo de vida	41
Habitação	46
Valores pessoais e sociais	53
Juventude	59
Meio ambiente	64
Terceira idade	76
Segurança	78
Esporte	92
Infância e adolescência	95
Cultura	100
Acessibilidade para pessoas com deficiência	106
Transporte/Trânsito (mobilidade)	108
Assistência social	118
Desigualdade social	120
Transparência e participação	124
Mapa da Cidade de São Paulo	134

São Paulo em indicadores e metas

Relações humanas

IRBEM	Observatório Cidadão	Referência de Metas	Programa de Metas Agenda 2012
Relação com sua família (8,0) Centro: 7,7 Oeste: 7,7 Norte: 8,4 Leste: 8,2 Sul: 7,6			
Relação com seus amigos (7,7) Centro: 7,7 Oeste: 7,5 Norte: 8,1 Leste: 7,8 Sul: 7,4			
Relação com a sua comunidade (do bairro, religiosa etc.) (6,7) Centro: 6,9 Oeste: 6,6 Norte: 7,0 Leste: 6,7 Sul: 6,4			
Respeito aos direitos humanos (6,4) Centro: 6,3 Oeste: 6,7 Norte: 6,7 Leste: 6,3 Sul: 6,3			**31 Conselhos de Direitos Humanos** **4 campanhas educativas sobre direitos do cidadão**

Relações humanas

IRBEM	Observatório Cidadão	Referência de Metas	Programa de Metas Agenda 2012
Políticas de combate a qualquer tipo de discriminação (5,3) Centro: 5,6 Oeste: 5,6 Norte: 5,4 Leste: 5,2 Sul: 5,0		Combate às várias formas de exclusão/ discriminação presentes nas escolas e creches, valorizando o direito à diversidade, à convivência e à cultura da paz, entre diferentes grupos e movimentos étnico-raciais, incluindo pessoas com deficiências, transtornos globais do desenvolvimento, altas habilidades/superdotação e famílias/grupos em situação de alta vulnerabilidade, bem como promovendo a igualdade de gênero e étnico-racial. (MNSP)	
Frequência com que pratica ações voluntárias e comunitárias (5,2) Centro: 5,9 Oeste: 5,3 Norte: 5,2 Leste: 5,0 Sul: 5,2			

Religião e espiritualidade

IRBEM	Observatório Cidadão	Referência de Metas	Programa de Metas Agenda 2012
Grau de coerência da sua vida em relação aos ensinamentos religiosos (6,7) Centro: 6,9 Oeste: 6,3 Norte: 7,0 Leste: 6,7 Sul: 6,4			
Sua prática religiosa (6,7) Centro: 6,8 Oeste: 6,0 Norte: 7,2 Leste: 6,7 Sul: 6,5			
Convivência harmoniosa entre as diferentes religiões (6,3) Centro: 6,7 Oeste: 6,6 Norte: 6,8 Leste: 6,0 Sul: 6,2			
Educação religiosa nas famílias (6,2) Centro: 6,5 Oeste: 6,3 Norte: 6,2 Leste: 6,2 Sul: 6,0			

Religião e espiritualidade

IRBEM	Observatório Cidadão	Referência de Metas	Programa de Metas Agenda 2012
Respeito à espiritualidade autônoma (caminho pessoal) (6,2) Centro: 6,6 Oeste: 6,3 Norte: 6,5 Leste: 6,1 Sul: 6,1			
Políticas de separação entre religião e Estado (5,5) Centro: 6,0 Oeste: 5,5 Norte: 5,7 Leste: 5,4 Sul: 5,3			

Trabalho

IRBEM	Observatório Cidadão	Referência de Metas	Programa de Metas Agenda 2012
Seu trabalho atual (6,5) Centro: 6,6 Oeste: 6,1 Norte: 7,1 Leste: 6,6 Sul: 6,2	**Desemprego** Taxa média de desemprego. *Fonte: Pesquisa de Emprego e Desemprego da SEADE (Fundação Sistema Estadual de Análise de Dados)/DIEESE (Departamento Intersindical de Estatística e Estudos). Ano: 2008* **Melhor subprefeitura:** Sé - Indicador: 9,32% **Município de São Paulo** - Indicador: **13,23%** **Pior Subprefeitura:** Parelheiros – Indicador: 16,24% ***Desigualtômetro: 1,7***	**Atingir o indicador da melhor subprefeitura: 9,32% – Sé. (MNSP)** Obs.: Alcançar até 2015 o pleno emprego produtivo e trabalho decente para todos, incluindo mulheres, negros e jovens. (ODM)	
	Empregos Porcentagem de empregos na região em relação ao total da cidade. *Fonte: SEMPLA (Secretaria Municipal de Planejamento)/INFOLOCAL. Ano: 2007* **Melhor subprefeitura:** Sé – Indicador: 16,25% (Valor absoluto: 532.070 empregos) **Município de São Paulo** – Indicador: **100,00%** (Valor absoluto: **3.273.557** empregos) **Pior Subprefeitura:** Parelheiros – Indicador: 0,08% (Valor absoluto: 2.720 empregos) ***Desigualtômetro: 203,1***	**Incentivar a geração de empregos nas regiões com os menores índices. (MNSP)**	

Trabalho

IRBEM	Observatório Cidadão	Referência de Metas	Programa de Metas Agenda 2012
Seu trabalho atual (6,5) Centro: **6,6** Oeste: **6,1** Norte: **7,1** Leste: **6,6** Sul: **6,2**	**Renda média do trabalho** Rendimento médio proveniente do trabalho, em reais. *Fonte: Pesquisa de Emprego e Desemprego da SEADE (Fundação Sistema Estadual de Análise de Dados)/DIEESE (Departamento Intersindical de Estatística e Estudos). Ano: 2008* **Melhor subprefeitura:** Butantã – Indicador: **R$ 2.764,00** **Município de São Paulo** – Indicador: **R$ 1.358,00** **Pior Subprefeitura:** Parelheiros – Indicador: **R$ 928,00** ***Desigualtômetro: 3,0***	**Mínimo de R$ 1.358,00. (Média do município – MNSP)**	

Trabalho

IRBEM	Observatório Cidadão	Referência de Metas	Programa de Metas Agenda 2012
Sua perspectiva de futuro/ crescimento/ carreira (6,5) Centro: **6,7** Oeste: **5,9** Norte: **6,6** Leste: **7,0** Sul: **6,0**	**Empregos** Porcentagem de empregos na região em relação ao total da cidade. *Fonte: SEMPLA (Secretaria Municipal de Planejamento)/INFOLOCAL. Ano: 2007* **Melhor subprefeitura:** Sé – Indicador: **16,25%** (Valor absoluto: **532.070** empregos) **Município de São Paulo** – Indicador: **100,00%** (Valor absoluto: **3.273.557** empregos) **Pior Subprefeitura:** Parelheiros – Indicador: **0,08%** (Valor absoluto: **2.720** empregos) ***Desigualtômetro: 203,1***	**Incentivar a geração de empregos nas regiões com os menores índices. (MNSP)**	**Conceder microcrédito a 21.000 empreendedores** **1.000 novos beneficiários em programas de fomento ao desenvolvimento local** **Licença de funcionamento automatizada para estabelecimentos com até 1.500 m² de área construída** **25.000 empregos diretos na região da Nova Luz**
	Renda média do trabalho Rendimento médio proveniente do trabalho, em reais. *Fonte: Pesquisa de Emprego e Desemprego da SEADE (Fundação Sistema Estadual de Análise de Dados)/DIEESE (Departamento Intersindical de Estatística e Estudos). Ano: 2008* **Melhor subprefeitura:** Butantã – Indicador: **R$ 2.764,00** **Município de São Paulo** – Indicador: **R$ 1.358,00** **Pior Subprefeitura:** Parelheiros – Indicador: **R$ 928,00** ***Desigualtômetro: 3,0***	**Mínimo de R$ 1.358,00 - média do município (MNSP)**	

Trabalho

IRBEM	Observatório Cidadão	Referência de Metas	Programa de Metas Agenda 2012
O equilíbrio entre seu trabalho e sua vida pessoal (6,4) Centro: 6,5 Oeste: 5,9 Norte: 6,8 Leste: 6,6 Sul: 6,0			
Condições de seu trabalho (6,3) Centro: 6,3 Oeste: 5,8 Norte: 6,9 Leste: 6,6 Sul: 5,9			
Suas oportunidades de formação profissional (5,7) Centro: 6,1 Oeste: 5,6 Norte: 5,7 Leste: 6,0 Sul: 5,3			**5.200 bolsas do Programa Bolsa Trabalho** **4 Centros de Apoio ao Trabalho** **31 postos avançados de trabalho** **8.000 trabalhadores no Programa Operação Trabalho** **Desenvolver o projeto Bairro Universitário** **Implantar polo de educação técnica e profissionalizante em Itaquera**

Trabalho

IRBEM	Observatório Cidadão	Referência de Metas	Programa de Metas Agenda 2012
Sua renda (5,5) Centro: 5,7 Oeste: 5,5 Norte: 5,8 Leste: 5,5 Sul: 5,2	**Renda média do trabalho** Rendimento médio proveniente do trabalho, em reais. *Fonte: Pesquisa de Emprego e Desemprego da SEADE (Fundação Sistema Estadual de Análise de Dados)/DIEESE (Departamento Intersindical de Estatística e Estudos). Ano: 2008* **Melhor subprefeitura:** Butantã – Indicador: R$ 2.764,00 **Município de São Paulo** – Indicador: **R$ 1.358,00** **Pior Subprefeitura:** Parelheiros – Indicador: R$ 928,00 ***Desigualtômetro: 3,0***	**Mínimo de R$1.358,00 - Média do município. (MNSP)**	

Tecnologia da informação

IRBEM	Observatório Cidadão	Referência de Metas	Programa de Metas Agenda 2012
Acesso ao uso da internet (6,8) Centro: 7,3 Oeste: 7,1 Norte: 6,8 Leste: 6,9 Sul: 6,6	**Telecentros** Porcentagem de telecentros em cada subprefeitura sobre o total da cidade. *Fonte: Secretaria Municipal para Participação e Parceria - Coordenadoria de Inclusão Social - Elaboração: SMDU (Secretaria Municipal de Desenvolvimento Urbano) - Dipro (Departamento de Estatística e Produção de Informação). Ano: 2009* **Melhor subprefeitura:** Campo Limpo – Indicador: 7,61% (Valor absoluto: 22 telecentros) **Município de São Paulo** – Indicador: **100,00%** (Valor absoluto: **289** telecentros) **Pior Subprefeitura:** Pinheiros – Indicador: 0,35% (Valor absoluto: 1 telecentro) ***Desigualtômetro: 22,0***		**400 novos telecentros**
Quantidade de serviços públicos e privados que podem ser agendados pela internet (6,2) Centro: 6,8 Oeste: 6,6 Norte: 6,0 Leste: 6,4 Sul: 5,8			

Tecnologia da informação

IRBEM	Observatório Cidadão	Referência de Metas	Programa de Metas Agenda 2012
Proximidade de telecentros, infocentros e lan houses (6,2) Centro: **6,9** Oeste: **6,8** Norte: **5,9** Leste: **6,3** Sul: **5,8**	**Telecentros** Porcentagem de telecentros em cada subprefeitura sobre o total da cidade. *Fonte: Secretaria Municipal para Participação e Parceria - Coordenadoria de Inclusão Social - Elaboração: SMDU (Secretaria Municipal de Desenvolvimento Urbano) - Dipro (Departamente de Estatística e Produção de Informação). Ano: 2009* **Melhor subprefeitura:** Campo Limpo – Indicador: **7,61%** (Valor absoluto: **22** telecentros) **Município de São Paulo** – Indicador: **100,00%** (Valor absoluto: **289** telecentros) **Pior Subprefeitura:** Pinheiros – Indicador: **0,35%** (Valor absoluto: **1** telecentro) ***Desigualtômetro: 22,0***		**400 novos telecentros**
Disponibilidade de agendamento de consultas médicas pela internet (5,4) Centro: **6,0** Oeste: **6,1** Norte: **4,9** Leste: **5,4** Sul: **5,1**			

Tecnologia da informação

IRBEM	Observatório Cidadão	Referência de Metas	Programa de Metas Agenda 2012
Políticas públicas e gratuitas para o acesso à internet (5,2) Centro: 5,7 Oeste: 5,3 Norte: 5,1 Leste: 5,3 Sul: 5,1	**Telecentros** Porcentagem de telecentros em cada subprefeitura sobre o total da cidade. *Fonte: Secretaria Municipal para Participação e Parceria - Coordenadoria de Inclusão Social - Elaboração: SMDU (Secretaria Municipal de Desenvolvimento Urbano) - Dipro (Departamento de Estatística e Produção de Informação). Ano: 2009* **Melhor subprefeitura:** Campo Limpo – Indicador: 7,61% (Valor absoluto: 22 telecentros) **Município de São Paulo** – Indicador: **100,00%** (Valor absoluto: **289** telecentros) **Pior Subprefeitura:** Pinheiros – Indicador: 0,35% (Valor absoluto: 1 telecentro) ***Desigualtômetro: 22,0***		**400 novos telecentros**

Sexualidade

IRBEM	Observatório Cidadão	Referência de Metas	Programa de Metas Agenda 2012
Seu relacionamento amoroso (6,8) Centro: 6,5 Oeste: 6,3 Norte: 7,2 Leste: 7,0 Sul: 6,6			
Estabilidade dos relacionamentos amorosos (5,8) Centro: 5,5 Oeste: 6,0 Norte: 5,7 Leste: 5,6 Sul: 6,2			
Papel dos pais na orientação sexual dos filhos (5,6) Centro: 5,2 Oeste: 5,3 Norte: 5,5 Leste: 5,8 Sul: 5,6			
Acesso às informações sobre sexualidade (5,5) Centro: 5,1 Oeste: 5,5 Norte: 5,5 Leste: 5,7 Sul: 5,3			

Sexualidade

IRBEM	Observatório Cidadão	Referência de Metas	Programa de Metas Agenda 2012
Educação dada nas escolas sobre educação sexual (5,2) Centro: 4,7 Oeste: 5,3 Norte: 5,1 Leste: 5,3 Sul: 5,2			
Programas de prevenção da gravidez indesejada (5,1) Centro: 4,6 Oeste: 5,3 Norte: 5,1 Leste: 5,3 Sul: 4,9	**Gravidez precoce** Porcentagem de nascidos vivos cujas mães tinham 19 anos ou menos, sobre o total de nascidos vivos. *Fonte: SINASC (Sistema de Informações de Nascidos Vivos)/SMS (Secretaria Municipal de Saúde). Ano: 2008* **Melhor subprefeitura:** Pinheiros – Indicador: **2,15%** (Valor absoluto: **62** nascidos vivos de mães com 19 anos ou menos) **Município de São Paulo** – Indicador: **13,75%** (Valor absoluto: **22.975** nascidos vivos de mães com 19 anos ou menos) **Pior Subprefeitura:** Parelheiros – Indicador: **19,48%** (Valor absoluto: **464** nascidos vivos com mães com 19 anos ou menos) ***Desigualtômetro: 9,1***	**Atingir o indicador da melhor subprefeitura: 2,15% - Pinheiros. (MNSP)**	

Sexualidade

IRBEM	Observatório Cidadão	Referência de Metas	Programa de Metas Agenda 2012
Manutenção da proibição do aborto (4,8) Centro: 4,9 Oeste: 4,3 Norte: 4,9 Leste: 5,3 Sul: 4,3			
Controle sobre a exploração publicitária da sexualidade (4,6) Centro: 4,2 Oeste: 4,5 Norte: 4,5 Leste: 4,9 Sul: 4,5			

Relação com animais

IRBEM	Observatório Cidadão	Referência de Metas	Programa de Metas Agenda 2012
Convivência com animais domésticos (6,0) Centro: 6,1 Oeste: 5,4 Norte: 6,0 Leste: 6,2 Sul: 5,8			
Respeito aos animais (5,7) Centro: 5,7 Oeste: 5,2 Norte: 5,9 Leste: 5,9 Sul: 5,4			
Forma como são tratados os animais (4,7) Centro: 5,1 Oeste: 4,9 Norte: 4,6 Leste: 4,7 Sul: 4,6			
Políticas e campanhas para evitar o abandono de cães e gatos (4,6) Centro: 4,8 Oeste: 4,6 Norte: 4,6 Leste: 4,6 Sul: 4,4			

Consumo

IRBEM	Observatório Cidadão	Referência de Metas	Programa de Metas Agenda 2012
A quantidade que você consome em relação às suas necessidades (5,8) Centro: 5,9 Oeste: 5,7 Norte: 6,1 Leste: 5,9 Sul: 5,6			
Possibilidade de consumir produtos reciclados e recarregáveis (5,3) Centro: 5,7 Oeste: 4,9 Norte: 5,4 Leste: 5,4 Sul: 5,3			
A qualidade e a quantidade de publicidade (5,3) Centro: 5,6 Oeste: 5,1 Norte: 5,3 Leste: 5,4 Sul: 5,0			

Consumo

IRBEM	Observatório Cidadão	Referência de Metas	Programa de Metas Agenda 2012
Incentivo ao consumo moderado e sustentável (5,1) Centro: 5,4 Oeste: 4,4 Norte: 5,2 Leste: 5,3 Sul: 4,9			
A durabilidade material e cultural dos produtos (5,1) Centro: 5,0 Oeste: 4,9 Norte: 5,3 Leste: 5,3 Sul: 4,8			
Respeito ao direito do consumidor (5,0) Centro: 5,3 Oeste: 5,0 Norte: 5,0 Leste: 5,0 Sul: 4,8			

Consumo

IRBEM	Observatório Cidadão	Referência de Metas	Programa de Metas Agenda 2012
Oportunidades para consumir bens artísticos e culturais (5,0) Centro: 5,5 Oeste: 4,7 Norte: 5,0 Leste: 5,1 Sul: 4,7			
Informação disponível sobre o impacto ambiental dos produtos e empresas (4,9) Centro: 5,1 Oeste: 4,8 Norte: 5,0 Leste: 5,1 Sul: 4,6			

Aparência/Estética

IRBEM	Observatório Cidadão	Referência de Metas	Programa de Metas Agenda 2012
Aparência de sua cidade (5,4) Centro: 5,3 Oeste: 5,4 Norte: 5,3 Leste: 5,6 Sul: 5,3			
Conservação dos monumentos históricos (5,1) Centro: 5,4 Oeste: 5,3 Norte: 4,9 Leste: 5,1 Sul: 5,0			
Aparência de seu bairro (5,0) Centro: 5,2 Oeste: 5,4 Norte: 5,1 Leste: 5,0 Sul: 4,8			

Aparência/Estética

IRBEM	Observatório Cidadão	Referência de Metas	Programa de Metas Agenda 2012
Conservação dos espaços públicos (4,8) Centro: 5,2 Oeste: 5,2 Norte: 4,6 Leste: 4,8 Sul: 4,7			**Modernizar a Biblioteca Mário de Andrade** **Realizar intervenções no Parque D. Pedro II** **Restaurar o Solar da Marquesa** **Restaurar a Casa nº 1** **Restaurar a Chácara Lane** **Restaurar o Edifício Ramos de Azevedo** **Restaurar o Edifício Sampaio Moreira** **Reurbanizar a Praça Roosevelt** **Recuperar o Teatro Municipal**

IRBEM	Observatório Cidadão	Referência de Metas	Programa de Metas Agenda 2012
Campanhas de vacinação (6,8) Centro: 6,3 Oeste: 6,7 Norte: 7,6 Leste: 7,0 Sul: 6,4			
Os cuidados que tem com sua alimentação (6,4) Centro: 5,8 Oeste: 6,0 Norte: 6,9 Leste: 6,5 Sul: 6,1			
Os cuidados que tem com sua saúde (6,3) Centro: 5,8 Oeste: 5,8 Norte: 6,9 Leste: 6,5 Sul: 6,2			
Qualidade de seu sono (6,3) Centro: 6,1 Oeste: 5,9 Norte: 6,5 Leste: 6,4 Sul: 6,0			

Saúde

IRBEM	Observatório Cidadão	Referência de Metas	Programa de Metas Agenda 2012
Proximidade de postos de saúde/UBS/ AMAs (6,0) Centro: 5,9 Oeste: 5,4 Norte: 6,1 Leste: 6,3 Sul: 5,7	**Unidades de atendimento básico** Número de unidades básicas públicas de atendimento em saúde por vinte mil habitantes. *Fonte: SEMPLA (Secretaria Municipal de Planejamento). Ano: 2008* **Melhor subprefeitura:** Parelheiros – Indicador: **1,23** UBS/vinte mil habitantes (Valor absoluto: **9** UBS) **Município de São Paulo** – Indicador: **0,78** UBS/vinte mil habitantes (Valor absoluto: **427** UBS) **Pior Subprefeitura:** Santo Amaro – Indicador: **0,46** UBS/vinte mil habitantes (Valor absoluto: **5** UBS) ***Desigualtômetro: 2,7***	**No mínimo 1 unidade de atendimento básico para cada quinze mil habitantes. (Ministério da Saúde/SNAS)**	**10 novas unidades AMA - Especialidades** **50 novas unidades de atendimento odontológico AMA-Sorriso**
Proximidade de pronto socorro (5,3) Centro: 5,4 Oeste: 5,3 Norte: 5,4 Leste: 5,2 Sul: 5,4			

Saúde

IRBEM	Observatório Cidadão	Referência de Metas	Programa de Metas Agenda 2012
Proximidade de hospital (5,2) Centro: **5,5** Oeste: **5,3** Norte: **5,1** Leste: **5,1** Sul: **5,2**	**Leitos hospitalares** Número de leitos hospitalares públicos e privados disponíveis por mil habitantes. *Fonte: SMS (Secretaria Municipal de Saúde). Ano: 2008* **Melhor subprefeitura:** Sé – Indicador: **24,29** leitos/mil habitantes (Valor absoluto: **8.032** leitos) **Município de São Paulo** – Indicador: **3,16** leitos/mil habitantes (Valor absoluto: **34.404** leitos) **Piores Subprefeituras** (**2** com indicador **0**): Perus e Parelheiros ***Desigualtômetro: 50,6***	**Mínimo de 2,5 leitos hospitalares para cada mil habitantes por subprefeitura. (Ministério da Saúde/ MNSP)** Obs.: Suprimir a inexistência de equipamentos e serviços públicos (indicador igual a zero) nas subprefeituras da cidade. (Compromisso dos candidatos à Prefeitura nas Eleições 2008 com o MNSP)	**3 novos hospitais municipais**

IRBEM	Observatório Cidadão	Referência de Metas	Programa de Metas Agenda 2012
Políticas públicas em relação ao aborto (4,6) Centro: 4,4 Oeste: 4,7 Norte: 4,8 Leste: 4,8 Sul: 4,2	**Curetagem pós-aborto** Número de curetagens pós-aborto de mulheres entre 15 a 34 anos na rede pública, por mil mulheres nessa faixa etária. *Fonte: AIHs (Autorizações de Internações Hospitalares)/DATASUS. Ano: 2007* **Melhor subprefeitura:** Pinheiros – Indicador: **0,81** curetagens/mil mulheres na faixa etária de 15 a 34 anos (Valor absoluto: **30** curetagens) **Município de São Paulo** – Indicador: **4,32** curetagens/mil mulheres na faixa etária de 15 a 34 anos (Valor absoluto: **7.846** curetagens) **Pior Subprefeitura:** Freguesia/Brasilândia – Indicador: **8,14** curetagens/mil mulheres na faixa etária de 15 a 34 anos (Valor absoluto: **565** curetagens) ***Desigualtômetro: 10,0***		
Qualidade e humanização da assistência nos postos e hospitais (4,3) Centro: 4,3 Oeste: 4,6 Norte: 4,2 Leste: 4,4 Sul: 4,3			

Saúde

IRBEM	Observatório Cidadão	Referência de Metas	Programa de Metas Agenda 2012
Fiscalização sanitária e ambiental (4,2) Centro: 4,7 Oeste: 4,1 Norte: 4,1 Leste: 4,3 Sul: 4,1			
A facilidade para agendar consultas, retornos, exames e resultados (4,0) Centro: 4,2 Oeste: 4,3 Norte: 3,7 Leste: 4,0 Sul: 4,0			
Tempo médio entre a marcação e a realização de exames (3,9) Centro: 4,2 Oeste: 4,1 Norte: 3,8 Leste: 3,7 Sul: 4,0 ***Pesquisa IRBEM – MNSP/Ibope*** Tempo médio: 77 dias		Cumprir a Lei nº 14.173, que estabelece indicadores de desempenho relativos à qualidade dos serviços públicos no município de São Paulo, até 31 de julho de 2009. (MNSP) (Compromisso dos candidatos à Prefeitura nas Eleições 2008 com o MNSP)	10 novas unidades AMA-Especialidades 50 novas unidades de atendimento odontológico AMA-Sorriso Garantir 7 ou mais consultas para gestantes cadastradas no Programa Mãe Paulistana

Saúde

IRBEM	Observatório Cidadão	Referência de Metas	Programa de Metas Agenda 2012
Tempo médio entre a marcação e a realização de consultas (3,8) Centro: 3,9 Oeste: 4,3 Norte: 3,6 Leste: 3,7 Sul: 3,8 ***Pesquisa IRBEM – MNSP/Ibope*** Tempo médio: 65 dias		Cumprir a Lei nº 14.173, que estabelece indicadores de desempenho relativos à qualidade dos serviços públicos no município de São Paulo, até 31 de julho de 2009. (MNSP) (Compromisso dos candidatos à Prefeitura nas Eleições 2008 com o MNSP)	20 novas unidades do atendimento psicossocial
Tempo médio entre a marcação e a realização de procedimentos mais complexos (cirurgias) (3,7) Centro: 4,1 Oeste: 4,3 Norte: 3,4 Leste: 3,5 Sul: 3,9 ***Pesquisa IRBEM – MNSP/Ibope*** Tempo médio: 162 dias		Cumprir a Lei nº 14.173, que estabelece indicadores de desempenho relativos à qualidade dos serviços públicos no município de São Paulo, até 31 de julho de 2009. (MNSP) (Compromisso dos candidatos à Prefeitura nas Eleições 2008 com o MNSP)	3 novos hospitais municipais

Educação

IRBEM	Observatório Cidadão	Referência de Metas	Programa de Metas Agenda 2012
Qualificação dos profissionais da educação nas escolas (5,4) Centro: 5,1 Oeste: 5,4 Norte: 5,4 Leste: 5,6 Sul: 5,3		Provimento de número suficiente de profissionais qualificados, em todas as escolas e creches, com formação, remuneração e condições de trabalho adequadas para assumirem funções educativas e de cuidados essenciais que permitam ampliar a qualidade dos processos de ensino aprendizagem. (MNSP)	
Envolvimento das famílias na educação dos filhos (5,2) Centro: 4,7 Oeste: 5,5 Norte: 5,2 Leste: 5,3 Sul: 5,0			
Formação e condições de trabalho e estudo dos profissionais de educação (5,1) Centro: 5,2 Oeste: 5,2 Norte: 5,0 Leste: 5,2 Sul: 4,9		Proposição de metas de melhoria para os cursos de formação inicial e continuada de professores e especialistas em educação, para garantir a formação política, filosófica, científica e pedagógica aos profissionais da educação e estímulo à investigação da realidade nas escolas públicas e creches da cidade. (MNSP)	

Educação

IRBEM	Observatório Cidadão	Referência de Metas	Programa de Metas Agenda 2012
Quantidade de vagas em creches, pré-escolas e escolas em locais próximos à sua moradia (4,9) Centro: 4,6 Oeste: 5,6 Norte: 4,4 Leste: 5,2 Sul: 4,7	**Demanda de creche** Porcentagem de matrículas efetuadas sobre o total de procura por vagas. *Fonte: SME (Secretaria Municipal de Educação)/ ATP (Assessoria Técnica e de Planejamento)/ Centro de Informática. Ano: 2009* **Melhor subprefeitura:** Guaianases – Indicador: **79,80%** (Valor absoluto: **5.835** matrículas) **Município de São Paulo** – Indicador: **62,24%** (Valor absoluto: **123.155** matrículas) **Pior Subprefeitura:** Campo Limpo – Indicador: **40,37%** (Valor absoluto: **5.168** matrículas) ***Desigualtômetro: 2,0***	**Zerar o déficit de creches em relação à demanda real[1] até 2012. (MNSP);** **Garantia de cobertura de vagas para creches, pré-escolas, ensino médio, educação de jovens e adultos, e educação profissionalizante, por subprefeitura, de modo a atender a demanda e as necessidades de formatos, turnos e horários favoráveis ao público alvo. (MNSP)**	**100% das crianças cadastradas para vagas em creches atendidas**

Nota

[1] Considera-se a demanda real aquela obtida em um processo de levantamento equivalente a um censo junto à população da cidade e não apenas a demanda registrada nas instituições ou Secretaria de Educação.

Educação

IRBEM	Observatório Cidadão	Referência de Metas	Programa de Metas Agenda 2012
Quantidade de vagas em creches, pré-escolas e escolas em locais próximos à sua moradia (4,9) Centro: 4,6 Oeste: 5,6 Norte: 4,4 Leste: 5,2 Sul: 4,7	**Atendimento nas creches municipais** Número de matrículas nas creches (diretas, indiretas e conveniadas) por habitante na faixa etária de 0 a 3 anos. *Fonte: SME (Secretaria Municipal de Educação)/ SEADE (Fundação Sistema Estadual de Análise de Dados) - Elaboração: Movimento Nossa São Paulo. Ano: 2009* **Melhor subprefeitura:** Guaianases - Indicador: 0,27 matrículas/habitante na faixa etária de 0 a 3 anos (5.835 matrículas) **Município de São Paulo** – Indicador: **0,17** matrículas/habitante na faixa etária de 0 a 3 anos (Valor absoluto: **123.155** matrículas) **Pior subprefeitura:** Vila Mariana – Indicador: 0,08 matrículas/habitante na faixa etária de 0 a 3 anos (Valor absoluto: 951 matrículas) ***Desigualtômetro: 3,4***	**Zerar o déficit de creches em relação à demanda real[1] até 2012. (MNSP);** **Garantia de cobertura de vagas para creches, pré-escolas, ensino médio, educação de jovens e adultos, e educação profissionalizante, por subprefeitura, de modo a atender a demanda e as necessidades de formatos, turnos e horários favoráveis ao público alvo. (MNSP)**	**100% das crianças cadastradas para vagas em creches atendidas**

Nota

[1] Considera-se a demanda real aquela obtida em um processo de levantamento equivalente a um censo junto à população da cidade e não apenas a demanda registrada nas instituições ou Secretaria de Educação.

Educação

IRBEM	Observatório Cidadão	Referência de Metas	Programa de Metas Agenda 2012
Quantidade de vagas em creches, pré-escolas e escolas em locais próximos à sua moradia (4,9) Centro: **4,6** Oeste: **5,6** Norte: **4,4** Leste: **5,2** Sul: **4,7**	**Demanda de Pré Escola** Porcentagem de matrículas sobre o total de procura por vaga. *Fonte: SME (Secretaria Municipal de Educação)/ ATP (Assessoria Técnica e de Planejamento)/ Centro de Informática. Ano: 2009* **Melhor subprefeitura:** Vila Prudente/ Sapopemba – Indicador: **98,13%** (Valor absoluto: **14.880** matrículas) **Município de São Paulo** – Indicador: **93,21%** (Valor absoluto: **309.334** matrículas) **Pior Subprefeitura:** Cidade Ademar – Indicador: **83,02%** (Valor absoluto: **9.434** matrículas) ***Desigualtômetro: 1,2***	**Universalizar o acesso das crianças de 4 a 6 anos às pré-escolas até 2012. (MNSP);** **Garantia de cobertura de vagas para creches, pré-escolas, ensino médio, educação de jovens e adultos, e educação profissionalizante, por subprefeitura, de modo a atender a demanda e as necessidades de formatos, turnos e horários favoráveis ao público alvo. (MNSP)**	**100% das crianças cadastradas para vagas em pré-escola atendidas**

Educação

IRBEM	Observatório Cidadão	Referência de Metas	Programa de Metas Agenda 2012
Quantidade de vagas em creches, pré-escolas e escolas em locais próximos à sua moradia (4,9) Centro: 4,6 Oeste: 5,6 Norte: 4,4 Leste: 5,2 Sul: 4,7	**Atendimento nas pré-escolas municipais** Número de matrículas nas pré-escolas (EMEIs) por habitante na faixa etária de 4 a 6 anos. *Fonte: SME (Secretaria Municipal de Educação)/ SEADE (Fundação Sistema Estadual de Análise de Dados) - Elaboração: Movimento Nossa São Paulo. Ano: 2009* **Melhor subprefeitura:** Cidade Tiradentes – Indicador: 0,94 matrículas/habitante na faixa etária de 4 a 6 anos (Valor absoluto: 10.622 matrículas) **Município de São Paulo** – Indicador: **0,56** matrículas/habitante na faixa etária de 4 a 6 anos (Valor absoluto: **309.334** matrículas) **Pior subprefeitura:** Pinheiros – Indicadores: 0,27 matrículas/habitante na faixa etária de 4 a 6 anos (Valor absoluto: 2.152 matrículas) ***Desigualtômetro: 3,5***	**Universalizar o acesso das crianças de 4 a 6 anos às pré-escolas até 2012. (MNSP);** **Garantia de cobertura de vagas para creches, pré-escolas, ensino médio, educação de jovens e adultos, e educação profissionalizante, por subprefeitura, de modo a atender a demanda e as necessidades de formatos, turnos e horários favoráveis ao público alvo. (MNSP)**	**100% das crianças cadastradas para vagas em pré-escola atendidas**
A adequação da formação educacional para o acesso ao mundo do trabalho (4,9) Centro: 4,8 Oeste: 5,3 Norte: 4,8 Leste: 5,1 Sul: 4,7		**Elaboração de currículos escolares integrados às realidades e às temáticas relacionadas aos modos de vida próprios do mundo contemporâneo e dos territórios, que levem em consideração o direito à diversidade.**	**8.200 estudantes no ensino técnico** **Implantar polo de educação técnica e profissionalizante em Itaquera**

Educação

IRBEM	Observatório Cidadão	Referência de Metas	Programa de Metas Agenda 2012
Acesso ao ensino superior de qualidade (4,8) Centro: 4,8 Oeste: 4,9 Norte: 4,6 Leste: 5,0 Sul: 4,7			
Promoção da cidadania e da democracia na educação (4,8) Centro: 4,9 Oeste: 4,8 Norte: 4,6 Leste: 4,9 Sul: 4,7		Fortalecimento e ampliação dos espaços de gestão democrática nas escolas e creches do município, especialmente os Conselhos Escolares, garantindo às comunidades das escolas e creches autonomia nas decisões político-pedagógicas, administrativo-financeiras e operacionais a serem adotadas a partir das metas de qualidade para a educação pública na cidade. (MNSP)	4 campanhas educativas sobre direitos do cidadão
Respeito, valorização e reconhecimento aos profissionais da educação (4,6) Centro: 4,7 Oeste: 4,7 Norte: 4,6 Leste: 4,8 Sul: 4,4			

Lazer e modo de vida

IRBEM	Observatório Cidadão	Referência de Metas	Programa de Metas Agenda 2012
Frequência com que visita familiares (5,7) Centro: 6,0 Oeste: 5,9 Norte: 5,4 Leste: 5,9 Sul: 5,6			
Frequência com que lê jornais, livros e revistas (5,2) Centro: 5,9 Oeste: 5,6 Norte: 5,2 Leste: 4,9 Sul: 5,3			
Frequência com que sai com amigos (5,2) Centro: 5,9 Oeste: 5,6 Norte: 4,8 Leste: 5,0 Sul: 5,2			

Lazer e modo de vida

IRBEM	Observatório Cidadão	Referência de Metas	Programa de Metas Agenda 2012
Tempo disponível que possui para o lazer (5,1) Centro: 5,7 Oeste: 5,4 Norte: 4,7 Leste: 4,9 Sul: 5,2			
Frequência com que tem contato com a natureza (4,7) Centro: 4,9 Oeste: 5,0 Norte: 4,7 Leste: 4,4 Sul: 5,0			
Frequência com que faz atividades físicas (4,4) Centro: 5,0 Oeste: 4,9 Norte: 4,2 Leste: 4,1 Sul: 4,5	**Acesso à vaga pública para a prática desportiva** Porcentagem de ocupação das vagas públicas para a prática desportiva orientada. *Fonte: SEME (Secretaria Municipal de Esporte) - Indicador indisponível*	**Disponibilizar o indicador anual por distrito. (MNSP);** **Mapear as ocupações das vagas públicas para a prática desportiva orientada, até dezembro de 2009. (MNSP);** **Atingir 80% dos índices da melhor subprefeitura até 2012. (MNSP)**	

Lazer e modo de vida

IRBEM	Observatório Cidadão	Referência de Metas	Programa de Metas Agenda 2012
Frequência com que faz atividades físicas (4,4) Centro: 5,0 Oeste: 4,9 Norte: 4,2 Leste: 4,1 Sul: 4,5	**Vagas oferecidas** Total de vagas públicas para a prática desportiva orientada. *Fonte: SEME (Secretaria Municipal de Esporte) - Indicador indisponível*	**Disponibilizar o indicador anual por distrito. (MNSP);** **Mapear o total de vagas públicas para a prática desportiva orientada, até dezembro de 2009. (MNSP);** **Atingir 80% dos índices da melhor subprefeitura, até 2012. (MNSP)**	
Frequência com que vai a clubes ou espaços de lazer e recreação (4,2) Centro: 4,9 Oeste: 5,0 Norte: 3,8 Leste: 3,9 Sul: 4,4	**Unidades esportivas** Porcentagem das unidades públicas de esporte em cada subprefeitura, sobre o total do município. *Fonte: SEME (Secretaria Municipal de Esporte). Ano: 2009* **Melhor subprefeitura:** Sé – Indicador: **10,87%** (Valor absoluto: **5** unidades esportivas) **Município de São Paulo** – Indicador: **100,00%** (Valor absoluto: **46** unidades esportivas) **Piores subprefeituras** (**7** com indicador **0**): Cidade Ademar, Ermelino Matarazzo, Guaianases, M' Boi Mirim, Parelheiros, Perus e Pinheiros ***Desigualtômetro: 5,0***	**Mapear as unidades esportivas existentes e divulgar o percentual das unidades públicas de esporte em cada subprefeitura, sobre o total do município, até dezembro de 2009. (MNSP);** **Atingir 80% dos índices da melhor subprefeitura, até 2012. (MNSP);** **No mínimo 1 unidade esportiva por distrito. (MNSP)** Obs.: Suprimir a inexistência de equipamentos e serviços públicos (indicador igual a zero) nas subprefeituras da cidade. (Compromisso dos candidatos à Prefeitura nas Eleições 2008 com o MNSP).	**4 Centros Olímpicos Regionais** **Construir 1 Vila Olímpica** **Reformar pista de atletismo, arquibancada, campo de futebol e área de pugilismo do Centro Olímpico** **274 equipamentos esportivos reformados** **Reformar 31 piscinas dos equipamentos esportivos** **10 parques públicos com programas de atividade física** **20 CEUs com programas de atividade física**



Lazer e modo de vida

IRBEM	Observatório Cidadão	Referência de Metas	Programa de Metas Agenda 2012
Frequência com que vai a clubes ou espaços de lazer e recreação (4,2) Centro: 4,9 Oeste: 5,0 Norte: 3,8 Leste: 3,9 Sul: 4,4	**Equipamentos esportivos** Porcentagem dos equipamentos públicos de esporte em cada subprefeitura, sobre o total do município. *Fonte: SEME (Secretaria Municipal de Esporte).* *Ano: 2009* **Melhor subprefeitura:** Sé – Indicador: **9,37%** (Valor absoluto: **43** equipamentos esportivos) **Município de São Paulo** – Indicador: **100,00%** (Valor absoluto: **459** equipamentos esportivos) **Piores subprefeituras** (7 com indicador 0): Cidade Ademar, Ermelino Matarazzo, Guaianases, M´Boi Mirim, Parelheiros, Perus e Pinheiros ***Desigualtômetro: 14,4***	**Mapear os equipamentos esportivos existentes no município e divulgar o percentual dos equipamentos públicos de esporte em cada subprefeitura, sobre o total do município, até dezembro de 2009. (MNSP);** **Atingir 80% dos índices da melhor subprefeitura, até 2012. (MNSP);** **No mínimo 3 equipamentos por distrito. (MNSP)** Obs.: Suprimir a inexistência de equipamentos e serviços públicos (indicador igual a zero) nas subprefeituras da cidade. (Compromisso dos candidatos à Prefeitura nas Eleições 2008 com o MNSP).	**4 Centros Olímpicos Regionais** **Construir 1 Vila Olímpica** **Reformar pista de atletismo, arquibancada, campo de futebol e área de pugilismo do Centro Olímpico** **274 equipamentos esportivos reformados** **Reformar 31 piscinas dos equipamentos esportivos** **10 parques públicos com programas de atividade física** **20 CEUs com programas de atividade física**
Frequência com que viaja (4,1) Centro: 4,9 Oeste: 5,0 Norte: 3,8 Leste: 3,6 Sul: 4,5			

Lazer e modo de vida

IRBEM	Observatório Cidadão	Referência de Metas	Programa de Metas Agenda 2012
Freqüência com que vai ao cinema **(3,8)** Centro: **4,6** Oeste: **4,7** Norte: **3,3** Leste: **3,3** Sul: **4,2**	**Cinemas** Porcentagem das salas de cinema em cada subprefeitura sobre o total de salas da cidade. *Fonte: SMC (Secretaria Municipal de Cultura). Ano: 2009* **Melhor subprefeitura:** Sé – Indicador: **16,61%** (Valor absoluto: **53** cinemas) **Município de São Paulo** – Indicador: **100,00%** (Valor absoluto: **319** cinemas) **Piores Subprefeituras** (**14** com indicador **0**): Casa Verde/Cachoeirinha, Cidade Ademar, Cidade Tiradentes, Ermelino Matarazzo, Freguesia/Brasilândia, Guaianases, Jabaquara, Jaçanã / Tremembé, M´Boi Mirim, Parelheiros, Perus, Pirituba, São Mateus e São Miguel ***Desigualtômetro: 26,4***	**No mínimo 1 cinema por distrito. (MNSP)** Obs.: Suprimir a inexistência de equipamentos e serviços públicos (indicador igual a zero) nas subprefeituras da cidade. (Compromisso dos candidatos à Prefeitura nas Eleições 2008 com o MNSP).	

Habitação

IRBEM	Observatório Cidadão	Referência de Metas	Programa de Metas Agenda 2012
Qualidade de sua moradia (6,2) Centro: **6,2** Oeste: **5,9** Norte: **6,4** Leste: **6,5** Sul: **5,7**	**Cortiços** Porcentagem de domicílios em cortiços sobre o total de domicílios do município. *Fonte: SEHAB (Secretaria de Habitação)/ IBGE (Instituto Brasileiro de Geografia e Estatística).* *Ano: 2009* **Melhor subprefeitura:** Mooca - Indicador: **6,41%** (Valor absoluto: **6.483** domicílios em cortiços) **Pior Subprefeitura:** Sé – Indicador: **10,00%** (Valor absoluto: **14.800** domicílios em cortiços) ***Desigualtômetro: 1,6*** Obs.: A SEHAB monitora a quantidade de domicílios em cortiços em apenas duas subprefeituras: Mooca e Sé.	**Disponibilizar o indicador anual por distrito. (MNSP)**	**12.000 novas famílias no Programa de Recuperação de Cortiços**

Habitação

IRBEM	Observatório Cidadão	Referência de Metas	Programa de Metas Agenda 2012
Qualidade de sua moradia (6,2) Centro: **6,2** Oeste: **5,9** Norte: **6,4** Leste: **6,5** Sul: **5,7**	**Favelas** Porcentagem de domicílios em favelas sobre o total de domicílios da subprefeitura. *Fonte: SEHAB (Secretaria de Habitação)/IBGE (Instituto Brasileiro de Geografia e Estatística - Censo 2000). Ano: 2008* **Melhor subprefeitura:** Sé – Indicador: **0,31%** (Valor absoluto: **463** domicílios em favelas) **Município de São Paulo** – Indicador: **12,65%** (Valor absoluto: **384.574** domicílios em favelas) **Pior Subprefeitura:** Campo Limpo – Indicador: **40,41%** (Valor absoluto: **56.092** domicílios em favelas) ***Desigualtômetro: 130,4***	**Atingir até 2012 o indicador da melhor subprefeitura: 0,31% – Sé.**	**120.000 novas famílias no Programa de Urbanização de Favelas** **Urbanização de favelas e loteamento em áreas de mananciais (75.000 famílias)** **234.000 novas famílias no Programa de Regularização Fundiária**

Habitação

IRBEM	Observatório Cidadão	Referência de Metas	Programa de Metas Agenda 2012
Oferta e qualidade do esgotamento sanitário em sua casa (5,9) Centro: 6,5 Oeste: 5,9 Norte: 6,0 Leste: 6,2 Sul: 5,1	**Rede de esgoto** Porcentagem de domicílios sem ligação com a rede de esgoto. *Fonte: IBGE (Instituto Brasileiro de Geografia e Estatística - Senso 2000)/SABESP (Companhia de Saneamento Básico do Estado de São Paulo - 2007). Ano: 2007* **Melhor subprefeitura:** Sé – Indicador: 0,75% **Pior Subprefeitura:** Cidade Ademar – Indicador: 37,08% ***Desigualtômetro: 49,4*** **Tratamento de Esgoto** Porcentagem de tratamento do esgoto coletado. *Fonte: SABESP (Companhia de Saneamento Básico do Estado de São Paulo). Ano: 2008* **Município de São Paulo** – Indicador: **75%**	**Atender 100% dos domicílios localizados em área urbanizada. (MNSP);** **Implantar programa de incentivo à ligação de esgotos às redes de coleta. (MNSP)** **Tratar 100% do esgoto coletado. (MNSP);** **Disponibilizar o indicador anual por distrito. (MNSP)**	
Quantidade de estações de metrô em seu bairro (4,6) Centro: 6,1 Oeste: 5,2 Norte: 3,6 Leste: 4,5 Sul: 4,6			

Habitação

IRBEM	Observatório Cidadão	Referência de Metas	Programa de Metas Agenda 2012
Políticas que permitem a aquisição da casa própria (4,5) Centro: **5,0** Oeste: **4,5** Norte: **4,1** Leste: **4,7** Sul: **4,3**	**Taxa de atendimento de domicílios que compõem o déficit habitacional** Porcentagem de domicílios que compõem o déficit habitacional sobre o total de domicílios do Município. *Fonte: SEHAB (Secretaria Municipal de Habitação) / PPA (Plano Plurianual 2010-2013). Ano: 2007* **Município de São Paulo** – Indicador: **9,30%** (Valor absoluto: **311.598** domicílios) **Famílias atendidas** Número de famílias beneficiadas por programas habitacionais. *Fonte: SEHAB (Secretaria de Habitação) - Indicador indisponível* **Unidades habitacionais construídas** Número de novas unidades construídas em programas habitacionais. *Fonte: SEHAB (Secretaria de Habitação) - Indicador indisponível*	**Disponibilizar o indicador anual por distrito. (MNSP);** **Oferecer apoio técnico que oriente a população a se organizar, identificar as alternativas de moradia e formação de cooperativas ou associações de moradores. (MNSP)**	

Habitação

IRBEM	Observatório Cidadão	Referência de Metas	Programa de Metas Agenda 2012
Oferta de planos habitacionais para todas as faixas salariais (4,2) Centro: **4,7** Oeste: **4,0** Norte: **4,0** Leste: **4,4** Sul: **4,0**	**Taxa de atendimento de domicílios que compõem o déficit habitacional** Porcentagem de domicílios que compõem o déficit habitacional sobre o total de domicílios do Município. *Fonte: SEHAB (Secretaria Municipal de Habitação) / PPA (Plano Plurianual 2010-2013). Ano: 2007* **Município de São Paulo** – Indicador: **9,30%** (Valor absoluto: **311.598** domicílios) **Famílias atendidas** Número de famílias beneficiadas por programas habitacionais. *Fonte: SEHAB (Secretaria de Habitação) - Indicador indisponível* **Unidades habitacionais construídas** Número de novas unidades construídas em programas habitacionais. *Fonte: SEHAB (Secretaria de Habitação) - Indicador indisponível*	**Disponibilizar o indicador anual por distrito. (MNSP);** **Oferecer apoio técnico que oriente a população a se organizar, identificar as alternativas de moradia e formação de cooperativas ou associações de moradores. (MNSP)**	**4.300 novas famílias em prédios recuperados da área central e em programas de aluguel subsidiado**

Habitação

IRBEM	Observatório Cidadão	Referência de Metas	Programa de Metas Agenda 2012
Políticas de reurbanização das favelas (4,0) Centro: 4,6 Oeste: 3,8 Norte: 3,9 Leste: 3,9 Sul: 4,0	**Favelas** Porcentagem de domicílios em favelas sobre o total de domicílios da subprefeitura. *Fonte: SEHAB (Secretaria de Habitação)/IBGE (Instituto Brasileiro de Geografia e Estatística - Censo 2000). Ano: 2008* **Melhor subprefeitura:** Sé – Indicador: **0,31%** (Valor absoluto: **463** domicílios em favelas) **Município de São Paulo** – Indicador: **12,65%** (Valor absoluto: **384.574** domicílios em favelas) **Pior Subprefeitura:** Campo Limpo – Indicador: **40,41%** (Valor absoluto: **56.092** domicílios em favelas) ***Desigualtômetro: 130,4***	**Atingir até 2012 o indicador da melhor subprefeitura: 0,31% – Sé. (MNSP)**	**120.000 novas famílias no Programa de Urbanização de Favelas** **Urbanização de favelas e loteamento em áreas de mananciais (75.000 famílias)**

Habitação

IRBEM	Observatório Cidadão	Referência de Metas	Programa de Metas Agenda 2012
Soluções criadas para moradias em áreas de risco (3,6) Centro: 4,2 Oeste: 3,7 Norte: 3,4 Leste: 3,6 Sul: 3,7		**Atender à demanda habitacional da população mais pobre e excluída com políticas de aplicação imediata (ou no máximo de curto prazo) de instrumentos urbanísticos e ambientais, principalmente nas áreas mais periféricas com expressiva cobertura vegetal, no entorno de mananciais e em áreas de risco, impedindo a implantação de assentamentos precários. (MNSP);** **Regularizar os assentamentos existentes e reurbanizar as áreas de ocupação precária. (MNSP);** **Implantar políticas de reocupação das regiões mais centrais. (MNSP);** **Implantação maciça de áreas verdes e de espaços livres não impermeabilizados;** **Controlar as áreas contaminadas. (MNSP)**	

Valores pessoais e sociais

IRBEM	Observatório Cidadão	Referência de Metas	Programa de Metas Agenda 2012
Solidariedade: espírito de grupo e respeito ao outro e à vida entre as pessoas na cidade (4,8) Centro: 5,0 Oeste: 4,6 Norte: 4,9 Leste: 4,8 Sul: 4,6			
Responsabilidades compartilhadas, consciência do coletivo entre as pessoas na cidade (4,7) Centro: 5,1 Oeste: 4,5 Norte: 4,6 Leste: 4,8 Sul: 4,6			

Valores pessoais e sociais

IRBEM	Observatório Cidadão	Referência de Metas	Programa de Metas Agenda 2012
Cultura de paz e recusa à violência entre as pessoas na cidade (4,6) Centro: **5,3** Oeste: **4,9** Norte: **4,4** Leste: **4,5** Sul: **4,5**	**Homicídio juvenil** Número de óbitos por homicídio de jovens do sexo masculino de 15 a 29 anos, por cem mil habitantes dessa faixa etária e sexo. *Fonte: Pro-Aim (Programa de Aprimoramento das Informações de Mortalidade no Município de São Paulo)/SMS (Secretaria Municipal de Saúde). Ano: 2008* **Melhor subprefeitura:** Pinheiros – Indicador: **2,31** óbitos masculinos/cem mil habitantes na faixa etária de 15 a 29 anos (Valor absoluto: **1** óbito) **Município de São Paulo** – Indicador: **21,87** óbitos masculinos/cem mil habitantes na faixa etária de 15 a 29 anos (Valor absoluto: **567** óbitos) **Pior Subprefeitura:** M´Boi Mirim – Indicador: **38,06** óbitos masculinos/cem mil habitantes na faixa etária de 15 a 29 anos (Valor absoluto: **52** óbitos) ***Desigualtômetro: 16,5***	**Atingir o indicador da melhor subprefeitura: 2,31 - Pinheiros. (MNSP)**	

Valores pessoais e sociais

IRBEM	Observatório Cidadão	Referência de Metas	Programa de Metas Agenda 2012
Cultura de paz e recusa à violência entre as pessoas na cidade (4,6) Centro: 5,3 Oeste: 4,9 Norte: 4,4 Leste: 4,5 Sul: 4,5	**Adolescentes envolvidos em ato infracional** Porcentagem dos adolescentes envolvidos em ato infracional residentes em cada subprefeitura sobre o total de atos infracionais. *Fonte: INFOCRIM-SSP (Sistema de Informação Criminal). Ano: 2006* **Melhor subprefeitura:** Pinheiros **0,64%** (Valor absoluto: **71** atos infracionais) **Município de São Paulo: 100,00%** (Valor absoluto: **11.059** atos infracionais) **Pior Subprefeitura:** Campo Limpo **6,58%** (Valor absoluto: **728** atos infracionais) ***Desigualtômetro: 10,3***	**Atingir o indicador da melhor subprefeitura: 0,64% – Pinheiros. (MNSP)**	
	Crimes violentos não fatais Número de crimes violentos não fatais por cem mil habitantes, por local de ocorrência. *Fonte: INFOCRIM-SSP (Sistema de Informação Criminal). Ano: 2006* **Melhor subprefeitura:** Perus - Indicador: **263,05** crimes/cem mil habitantes (Valor absoluto: **377** crimes) **Município de São Paulo** – Indicador: **419,76** crimes/cem mil habitantes (Valor absoluto: **45.288** crimes) **Pior Subprefeitura:** Sé – Indicador: **1.092,35** crimes/cem mil habitantes (Valor absoluto: **3.706** crimes) ***Desigualtômetro: 4,2***	**Atingir o indicador da melhor subprefeitura 263,05 – Perus. (MNSP)**	

Valores pessoais e sociais

IRBEM	Observatório Cidadão	Referência de Metas	Programa de Metas Agenda 2012
Cultura de paz e recusa à violência entre as pessoas na cidade (4,6) Centro: **5,3** Oeste: **4,9** Norte: **4,4** Leste: **4,5** Sul: **4,5**	**Crimes violentos fatais** Número de crimes violentos fatais por cem mil habitantes, por local de ocorrência. *Fonte: INFOCRIM-SSP (Sistema de Informação Criminal). Ano: 2006* **Melhor subprefeitura:** Vila Mariana – Indicador: **8,97** crimes/cem mil habitantes (Valor absoluto: **27** crimes) **Município de São Paulo** - Indicador: **22,60** crimes/cem mil habitantes (Valor absoluto: **2.438** crimes) **Pior Subprefeitura:** Parelheiros – Indicador: **47,88** crimes/cem mil habitantes (Valor absoluto: **67** crimes) ***Desigualtômetro: 5,3***	**Atingir o indicador da melhor subprefeitura: 8,97 – Vila Mariana. (MNSP)**	

Valores pessoais e sociais

IRBEM	Observatório Cidadão	Referência de Metas	Programa de Metas Agenda 2012
Cultura de paz e recusa à violência entre as pessoas na cidade (4,6) Centro: 5,3 Oeste: 4,9 Norte: 4,4 Leste: 4,5 Sul: 4,5	**Homicídios** Número de óbitos por homicídio, por cem mil habitantes. *Fonte: PRO-AIM (Programa de Aprimoramento das Informações de Mortalidade no Município de São Paulo). Elaboração: SEMPLA (Secretaria Municipal de Planejamento)/ DIPRO (Departamento de Estatística e Produção de Informação). Ano: 2008* **Melhor subprefeitura:** Vila Mariana – Indicador: **4,07** óbitos/cem mil habitantes (Valor absoluto: **12** óbitos) **Município de São Paulo** – Indicador: **13,19** óbitos/cem mil habitantes (Valor absoluto: **1.443** óbitos) **Pior Subprefeitura:** M' Boi Mirim – Indicador: **21,86** óbitos/cem mil habitantes (Valor absoluto: **119** óbitos) ***Desigualtômetro: 5,4***	**Atingir o indicador da melhor subprefeitura: 4,07 – Vila Mariana. (MNSP)**	
Cidadania: participação da população na vida da cidade, exercendo direitos e deveres (4,6) Centro: 5,0 Oeste: 4,3 Norte: 4,7 Leste: 4,7 Sul: 4,5			

Valores pessoais e sociais

IRBEM	Observatório Cidadão	Referência de Metas	Programa de Metas Agenda 2012
Comportamento ético: conduta humana honesta e benéfica entre as pessoas na cidade (4,5) Centro: 5,0 Oeste: 4,6 Norte: 4,3 Leste: 4,5 Sul: 4,3			

Juventude

IRBEM	Observatório Cidadão	Referência de Metas	Programa de Metas Agenda 2012
Acesso ao ensino técnico, profissionalizante e universitário (5,0) Centro: 5,1 Oeste: 5,1 Norte: 4,7 Leste: 5,1 Sul: 4,8			**8.200 estudantes no ensino técnico**
O grau de acesso a informações para os jovens na prevenção ao uso de drogas (4,9) Centro: 4,9 Oeste: 5,3 Norte: 4,8 Leste: 4,9 Sul: 4,7			

Juventude

IRBEM	Observatório Cidadão	Referência de Metas	Programa de Metas Agenda 2012
Oportunidade do primeiro emprego aos jovens (4,8) Centro: **5,1** Oeste: **5,2** Norte: **4,7** Leste: **4,8** Sul: **4,6**	**Desemprego de jovens de 16 a 29 anos** Taxa média de desemprego de jovens de 16 a 29 anos. *Fonte: Pesquisa de Emprego e Desemprego da SEADE (Fundação Sistema Estadual de Análise de Dados)/DIEESE (Departamento Intersindical de Estatística e Estudos). Ano: 2008* **Melhor subprefeitura:** Sé – Indicador: **11,76%** **Município de São Paulo** – Indicador: **16,45%** **Pior Subprefeitura:** Parelheiros – Indicador: **19,26%** ***Desigualtômetro: 1,6***	**Atingir o indicador da melhor subprefeitura: 11,76% - Sé. (MNSP);** **Criação de uma rede de parceiros (Prefeitura, CIEE, Sebrae, Senai, Fiesp etc) que facilite o ingresso de jovens no mercado de trabalho via estágios, lei do aprendiz (divulgação de postos de trabalho gerados por empresas), incentivos fiscais, empreendedorismo jovem e outros. Deverá haver uma interação com as escolas públicas e todos os outros programas de esferas estadual e federal. (MNSP)**	

Juventude

IRBEM	Observatório Cidadão	Referência de Metas	Programa de Metas Agenda 2012
Programas de prevenção da gravidez na adolescência (4,7) Centro: **4,7** Oeste: **5,3** Norte: **4,5** Leste: **4,8** Sul: **4,4**	**Gravidez precoce** Porcentagem de nascidos vivos cujas mães tinham 19 anos ou menos, sobre o total de nascidos vivos. *Fonte: SINASC (Sistema de Informações de Nascidos Vivos)/SMS (Secretaria Municipal de Saúde). Ano: 2008* **Melhor subprefeitura:** Pinheiros – Indicador: **2,15%** (Valor absoluto: **62** nascidos vivos de mães com 19 anos ou menos) **Município de São Paulo** – Indicador: **13,75%** (Valor absoluto: **22.975** nascidos vivos de mães com 19 anos ou menos) **Pior Subprefeitura:** Parelheiros – Indicador: **19,48%** (Valor absoluto: **464** nascidos vivos de mães com 19 anos ou menos) ***Desigualtômetro: 9,1***	**Atingir o indicador da melhor subprefeitura: 2,15% - Pinheiros. (MNSP)**	

Juventude

IRBEM	Observatório Cidadão	Referência de Metas	Programa de Metas Agenda 2012
Espaços culturais e centros de juventude nos bairros (4,4) Centro: 4,8 Oeste: 5,0 Norte: 4,1 Leste: 4,2 Sul: 4,3	**Centros culturais, espaços e casas de cultura** Porcentagem de centros, espaços e casas de cultura em cada subprefeitura sobre o total da cidade. *Fonte: SMC (Secretaria Municipal de Cultura). Ano: 2009* **Melhor subprefeitura:** Sé – Indicador: **34,12%** (Valor absoluto: **29** centros culturais, espaços e casas de cultura) **Município de São Paulo** – Indicador: **100,00%** (Valor absoluto: **85** centros culturais, espaços e casas de cultura) **Piores Subprefeituras** (9 com indicador 0): Cidade Ademar, Ermelino Matarazzo, Guaianases, Parelheiros, Perus, Santana/Tucuruvi, São Mateus, Vila Maria/Vila Guilherme e Vila Prudente/Sapopemba ***Desigualtômetro: 28,9***	**No mínimo 1 centro cultural por distrito. (MNSP)** Obs.: Suprimir a inexistência de equipamentos e serviços públicos (indicador igual a zero) nas subprefeituras da cidade. (Compromisso dos candidatos à Prefeitura nas Eleições 2008 com o MNSP)	**3 novos Centros Culturais** **Reformar 6 equipamentos culturais** **16 CEUs com Programa de Iniciação artística**
O quanto as escolas são atrativas para os jovens (4,4) Centro: 4,6 Oeste: 4,9 Norte: 4,2 Leste: 4,4 Sul: 4,3			

Juventude

IRBEM	Observatório Cidadão	Referência de Metas	Programa de Metas Agenda 2012
Tratamento dos policiais aos jovens **(3,8)** Centro: **4,3** Oeste: **4,5** Norte: **3,6** Leste: **3,5** Sul: **4,1**			

Meio ambiente

IRBEM	Observatório Cidadão	Referência de Metas	Programa de Metas Agenda 2012
Sua consciência e responsabilidade ambiental (6,2) Centro: 5,9 Oeste: 5,6 Norte: 6,7 Leste: 6,4 Sul: 5,8			
Coleta seletiva em seu bairro (5,4) Centro: 4,8 Oeste: 4,5 Norte: 5,5 Leste: 5,7 Sul: 5,5	**Coleta seletiva** Porcentagem de domicílios que dispõem de coleta seletiva de lixo. *Fonte: LIMPURB (Departamento de Limpeza Urbana) - Indicador indisponível*	**Disponibilizar o indicador anual por distrito. (MNSP);** **Atender 100% dos domicílios até 2012, com inclusão das cooperativas de catadores no sistema. (MNSP);** **100% de reciclagem do material coletado, com inclusão dos catadores autônomos, grupos organizados, associações e cooperativas de catadores de materiais recicláveis no Programa Oficial de Coleta Seletiva da PMSP, em 8 anos – sendo 48% nessa gestão e 52% na próxima. (MNSP);** **Substituição de 100% da frota de caminhões compactadores por caminhões gaiola para realização da Coleta Seletiva. (MNSP)**	**2 centros de capacitação para cooperados de reciclagem de lixo** **9 centrais de triagem de material reciclável** **1.000 Postos de Coleta Voluntária de Material Reciclável** **61 novos Ecopontos**

Meio ambiente

IRBEM	Observatório Cidadão	Referência de Metas	Programa de Metas Agenda 2012
Coleta seletiva em seu bairro (5,4) Centro: 4,8 Oeste: 4,5 Norte: 5,5 Leste: 5,7 Sul: 5,5	**Coleta seletiva** Porcentagem de domicílios que dispõem de coleta seletiva de lixo. *Fonte: LIMPURB (Departamento de Limpeza Urbana) - Indicador indisponível*	**Cumprir a Lei nº 14.173, que estabelece indicadores de desempenho relativos à qualidade dos serviços públicos no município de São Paulo, até 31 de julho de 2009. (MNSP) (Compromisso dos candidatos à Prefeitura nas Eleições 2008 com o MNSP);** **Implantação de 1 EcoPonto para cada 30.000 habitantes com reaproveitamento, reutilização ou reciclagem de 100% dos resíduos dispostos e coletados nos EcoPontos. (MNSP)**	**2 centros de capacitação para cooperados de reciclagem de lixo** **9 centrais de triagem de material reciclável** **1.000 Postos de Coleta Voluntária de Material Reciclável** **61 novos Ecopontos**

Meio ambiente

IRBEM	Observatório Cidadão	Referência de Metas	Programa de Metas Agenda 2012
Proximidade de parques e áreas verdes (5,2) Centro: 5,5 Oeste: 5,6 Norte: 5,3 Leste: 5,1 Sul: 5,0	**Áreas verdes** Porcentagem de áreas verdes em relação à área da subprefeitura, considerando áreas de cobertura vegetal com mais de 900 m² contínuos. *Fonte: SVMA (Secretaria Municipal de Verde e Meio Ambiente). Ano: 2000* **Melhor subprefeitura:** Jaçanã/Tremembé – Indicador: **62,90%** (Valor absoluto: **40.995 m²** de áreas verdes) **Município de São Paulo** – Indicador: **41,02%** (Valor absoluto: **626.892 m²** de áreas verdes) **Pior Subprefeitura:** Itaim Paulista – Indicador: **2,16%** (Valor absoluto: **469 m²** de áreas verdes) ***Desigualtômetro: 29,1***	**Adoção de um conceito definitivo e de um indicador atualizado anualmente de área verde recomendada em m² (por distrito). (MNSP);** **A implementação dos indicadores ora existentes com pequena modificação de abrangência:** 1) Proporção de áreas verdes por habitante, em metros quadrados, por distrito administrativo, subprefeitura e total do município; e, 2) Proporção de áreas verdes públicas (parques, praças e terrenos públicos) por habitante, em metros quadrados, por distrito administrativo, subprefeitura e total do município. **(MNSP)**	**50 novos parques urbanos, naturais e lineares** **3 parques urbanos na área da várzea do Tietê**

Meio ambiente

IRBEM	Observatório Cidadão	Referência de Metas	Programa de Metas Agenda 2012
Proximidade de parques e áreas verdes (5,2) Centro: 5,5 Oeste: 5,6 Norte: 5,3 Leste: 5,1 Sul: 5,0	**Área verde por habitante** Metros quadrados de área verde por habitante, considerando áreas com cobertura vegetal com mais de 900 m² contínuos. *Fonte: SVMA (Secretaria Municipal de Verde e Meio Ambiente). Ano: 2000* **Melhor subprefeitura:** Capela do Socorro – Indicador: **162,18 m²**/habitante (Valor absoluto: **50.380 m²** de áreas verdes) **Município de São Paulo** – Indicador: **58,10 m²**/habitante (Valor absoluto: **626.892 m²** de áreas verdes) **Pior Subprefeitura:** Itaim Paulista – Indicador: **0,92 m²**/habitante (Valor absoluto: **469 m²** de áreas verdes) ***Desigualtômetro: 176,3***	**Adoção de um conceito definitivo e de um indicador atualizado anualmente de área verde recomendada em m² (por distrito). (MNSP);** **A implementação dos indicadores ora existentes com pequena modificação de abrangência:** 1) Proporção de áreas verdes por habitante, em metros quadrados, por distrito administrativo, subprefeitura e total do município; e, 2) Proporção de áreas verdes públicas (parques, praças e terrenos públicos) por habitante, em metros quadrados, por distrito administrativo, subprefeitura e total do município. **(MNSP);** **Cumprir a Lei nº 14.173, que estabelece indicadores de desempenho relativos à qualidade dos serviços públicos no município de São Paulo, até 31 de julho de 2009. (MNSP) (Compromisso dos candidatos à Prefeitura nas Eleições 2008 com o MNSP)**	**50 novos parques urbanos, naturais e lineares** **3 parques urbanos na área da várzea do Tietê**

Meio ambiente

IRBEM	Observatório Cidadão	Referência de Metas	Programa de Metas Agenda 2012
Quantidade de áreas verdes na cidade (5,0) Centro: **4,7** Oeste: **5,1** Norte: **4,8** Leste: **5,2** Sul: **4,9**	**Áreas verdes** Porcentagem de áreas verdes em relação à área da subprefeitura, considerando áreas de cobertura vegetal com mais de 900 m² contínuos. *Fonte: SVMA (Secretaria Municipal de Verde e Meio Ambiente). Ano: 2000* **Melhor subprefeitura:** Jaçanã/Tremembé – Indicador: **62,90%** (Valor absoluto: **40.995 m²** de áreas verdes) **Município de São Paulo** – Indicador: **41,02%** (Valor absoluto: **626.892 m²** de áreas verdes) **Pior Subprefeitura:** Itaim Paulista – Indicador: **2,16%** (Valor absoluto: **469 m²** de áreas verdes) ***Desigualtômetro: 29,1***	**Adoção de um conceito definitivo e de um indicador atualizado anualmente de área verde recomendada em m² (por distrito). (MNSP);** **A implementação dos indicadores ora existentes com pequena modificação de abrangência:** 1) Proporção de áreas verdes por habitante, em metros quadrados, por distrito administrativo, subprefeitura e total do município; e, 2) Proporção de áreas verdes públicas (parques, praças e terrenos públicos) por habitante, em metros quadrados, por distrito administrativo, subprefeitura e total do município. **(MNSP)**	**800.000 árvores plantadas** **2 novos viveiros de plantas**

Meio ambiente

IRBEM	Observatório Cidadão	Referência de Metas	Programa de Metas Agenda 2012
Quantidade de áreas verdes na cidade (5,0) Centro: **4,7** Oeste: **5,1** Norte: **4,8** Leste: **5,2** Sul: **4,9**	**Área verde por habitante** Metros quadrados de área verde por habitante, considerando áreas com cobertura vegetal com mais de 900 m² contínuos. *Fonte: SVMA (Secretaria Municipal de Verde e Meio Ambiente). Ano: 2000* **Melhor subprefeitura:** Capela do Socorro – Indicador: **162,18 m²**/habitante (Valor absoluto: **50.380 m²** de áreas verdes) **Município de São Paulo** – Indicador: **58,10 m²**/habitante (Valor absoluto: **626.892 m²** de áreas verdes) **Pior Subprefeitura:** Itaim Paulista – Indicador: **0,92 m²**/habitante (Valor absoluto: **469 m²** de áreas verdes) ***Desigualtômetro: 176,3***	**Adoção de um conceito definitivo e de um indicador atualizado anualmente de área verde recomendada em m² (por distrito). (MNSP);** **A implementação dos indicadores ora existentes com pequena modificação de abrangência:** 1) Proporção de áreas verdes por habitante, em metros quadrados, por distrito administrativo, subprefeitura e total do município; e, 2) Proporção de áreas verdes públicas (parques, praças e terrenos públicos) por habitante, em metros quadrados, por distrito administrativo, subprefeitura e total do município. **(MNSP);** **Cumprir a Lei nº 14.173, que estabelece indicadores de desempenho relativos à qualidade dos serviços públicos no município de São Paulo, até 31 de julho de 2009. (MNSP) (Compromisso dos candidatos à Prefeitura nas Eleições 2008 com o MNSP)**	**800.000 árvores plantadas** **2 novos viveiros de plantas**

Meio ambiente

IRBEM	Observatório Cidadão	Referência de Metas	Programa de Metas Agenda 2012
Revitalização e conservação de parques, praças e várzeas existentes (4,8) Centro: 5,1 Oeste: 4,8 Norte: 4,7 Leste: 4,8 Sul: 4,7		Implantar programa de valorização de serviços ambientais prestados pelos mananciais e áreas verdes, contemplando a compensação e incentivos para a proteção e recuperação (boas práticas, recuperação ambiental). (MNSP); Implantação de parques lineares, pequenos parques urbanos e revitalização dos parques naturais municipais. (MNSP)	
Campanhas de educação ambiental (4,5) Centro: 4,6 Oeste: 4,8 Norte: 4,3 Leste: 4,7 Sul: 4,3			4 campanhas educativas sobre sustentabilidade urbana 100% das escolas com Programa Pura
Serviço de limpeza pública e de terrenos baldios (4,3) Centro: 4,6 Oeste: 4,2 Norte: 3,9 Leste: 4,4 Sul: 4,3			

IRBEM	Observatório Cidadão	Referência de Metas	Programa de Metas Agenda 2012
Controle da poluição sonora (4,0) Centro: 4,4 Oeste: 4,1 Norte: 3,7 Leste: 4,0 Sul: 4,0			
Fiscalização da poluição de veículos e indústrias (4,0) Centro: 4,4 Oeste: 4,1 Norte: 3,6 Leste: 4,2 Sul: 3,9			100% da frota com inspeção veicular Financiar 18 projetos com recursos da venda de crédito de carbono Reduzir em 30% as emissões de gases de efeito estufa 70% da frota de trólebus renovada 25% da frota de ônibus renovada

Meio ambiente

IRBEM	Observatório Cidadão	Referência de Metas	Programa de Metas Agenda 2012
Manutenção de bueiros e galerias e controle de enchentes (4,0) Centro: 4,3 Oeste: 4,0 Norte: 3,5 Leste: 4,3 Sul: 3,9			**4 milhões de operações de limpeza em bocas de lobo e poços de visita** **16 piscinões com monitoramento eletrônico** **Concluir as obras de drenagem no córrego Pirajussara** **Concluir as obras de drenagem do córrego Aricanduva** **Concluir o Piscinão dos Machados** **Concluir obras para controle de vazão do córrego do Cordeiro** **Concluir as obras na bacia da Aclimação** **Concluir obras na bacia do córrego Verde** **Concluir obras na bacia do Anhangabaú** **Concluir obras nas bacias dos córregos Paraguai e das Éguas**

Meio ambiente

IRBEM	Observatório Cidadão	Referência de Metas	Programa de Metas Agenda 2012
Qualidade do ar (3,7) Centro: 3,4 Oeste: 3,9 Norte: 3,7 Leste: 3,7 Sul: 3,8	**Qualidade do ar** Expressa a porcentagem de registros de qualidade inadequada e má do ar, sobre o total de registros coletados pela CETESB. *Fonte: CETESB (Companhia de Tecnologia de Saneamento Ambiental). Ano: 2008* **Município de São Paulo:** Indicador: **85** casos de qualidade inadequada do ar **26** casos de má qualidade do ar	**Criar Programa de Monitoramento da Qualidade do Ar no município de São Paulo. (MNSP);** **Instalar 1 ponto de medição da qualidade do ar em cada distrito até 2012. (MNSP);** **Respeitar o limite de 10 microgramas de poluentes por m³ de ar. (Limite tolerável pela OMS/ONU);** **A renovação da frota de ônibus administrada pela SPTrans deverá incorporar, a partir do segundo semestre do 2009, somente veículos movidos a etanol, em substituição aos motores a diesel, os quais já estão sendo testados no município e são utilizados há quase 20 anos na Suécia. Os ônibus são produzidos por empresa com filial em município vizinho a São Paulo. Esta medida impactará beneficamente o meio ambiente e a saúde pública, e utilizará combustível renovável e 100% nacional. (MNSP);** **Defender a aplicação integral da Resolução CONAMA 315/2002 no município. (MNSP);** **Produzir e disponibilizar os indicadores: Percentual da frota vistoriado na inspeção veicular; Percentual da frota reprovado na inspeção veicular; e Percentual de ônibus movidos com energia renovável. (MNSP)**	**100% da frota com inspeção veicular** **Reduzir em 30% as emissões de gases de efeito estufa** **70% da frota de trólebus renovada** **25% da frota de ônibus renovada**

Meio ambiente

IRBEM	Observatório Cidadão	Referência de Metas	Programa de Metas Agenda 2012
Qualidade do ar (3,7) Centro: 3,4 Oeste: 3,9 Norte: 3,7 Leste: 3,7 Sul: 3,8	**Internação por IRA 0 a 4 anos** Número de internações por infecção respiratória aguda de crianças de 0 a 4 anos na rede pública por mil habitantes dessa faixa etária. *Fonte: Registro de autorizações de Internação Hospitalar do BBS/DATASUS. Ano: 2007* **Melhor subprefeitura:** Pinheiros – Indicador: 7,14 internações/mil habitantes na faixa etária entre 0 e 4 anos (Valor absoluto: 63 internações) **Município de São Paulo** – Indicador: **19,71** internações/mil habitantes na faixa etária entre 0 e 4 anos (Valor absoluto: **17.734** internações) **Pior Subprefeitura:** Casa Verde/ Cachoeirinha – Indicador: 33,37 internações/mil habitantes na faixa etária entre 0 e 4 anos (Valor absoluto: 849 internações) ***Desigualtômetro: 4,7***	**Reduzir, a cada ano, 10% das ocorrências por IRA, até 2012. (MNSP)**	**100% da frota com inspeção veicular** **Reduzir em 30% as emissões de gases de efeito estufa** **70% da frota de trólebus renovada** **25% da frota de ônibus renovada**

Meio ambiente

IRBEM	Observatório Cidadão	Referência de Metas	Programa de Metas Agenda 2012
Despoluição e preservação de rios, lagos e represas (3,7) Centro: 3,6 Oeste: 3,7 Norte: 3,6 Leste: 3,7 Sul: 3,7		Implantar programa de incentivo à ligação de esgotos às redes de coleta. (MNSP); Implantar programa permanente de recuperação/manutenção de córregos em área urbana. (MNSP)	45 áreas de interesse ambiental na Operação Defesa das águas fiscalizadas e monitoradas Monitoramento, por imagem, das áreas de proteção ambiental nas bacias Guarapiranga, Billings e Cantareira 27 intervenções de recuperação ambiental e urbanística em Guarapiranga e Billings Mais 58 córregos no Programa córrego limpo 7.600 Km de leitos de córregos limpos manualmente 920 km de leitos de córregos limpos mecanicamente

Terceira idade

IRBEM	Observatório Cidadão	Referência de Metas	Programa de Metas Agenda 2012
Atividades culturais, esportivas e recreativas para a terceira idade (5,0) Centro: 5,6 Oeste: 5,1 Norte: 5,3 Leste: 5,0 Sul: 4,6			
Atendimento especializado em saúde para a terceira idade (4,7) Centro: 5,0 Oeste: 4,7 Norte: 4,9 Leste: 4,7 Sul: 4,4			**15 centros de Atenção Social à População Idosa**
Cursos para a terceira idade (4,5) Centro: 4,9 Oeste: 5,0 Norte: 4,7 Leste: 4,5 Sul: 4,1			
Respeito pela terceira idade (4,4) Centro: 4,8 Oeste: 4,5 Norte: 4,5 Leste: 4,4 Sul: 4,1			

Terceira idade

IRBEM	Observatório Cidadão	Referência de Metas	Programa de Metas Agenda 2012
Oportunidades de trabalho para a terceira idade (3,5) Centro: 4,4 Oeste: 3,5 Norte: 3,7 Leste: 3,4 Sul: 3,3			

Segurança

IRBEM	Observatório Cidadão	Referência de Metas	Programa de Metas Agenda 2012
Iluminação pública (5,3) Centro: 5,2 Oeste: 5,8 Norte: 5,2 Leste: 5,6 Sul: 5,0			**40.000 novos pontos de iluminação**
A segurança de seus filhos/familiares (4,6) Centro: 4,5 Oeste: 5,1 Norte: 4,7 Leste: 4,7 Sul: 4,3	**Homicídio juvenil** Número de óbitos por homicídio de jovens do sexo masculino de 15 a 29 anos, por cem mil habitantes dessa faixa etária e sexo. *Fonte: Pro-Aim (Programa de Aprimoramento das Informações de Mortalidade no Município de São Paulo)/SMS (Secretaria Municipal de Saúde). Ano: 2008* **Melhor subprefeitura:** Pinheiros – Indicador: 2,31 óbitos masculinos/cem mil habitantes na faixa etária de 15 a 29 anos (Valor absoluto: 1 óbito) **Município de São Paulo** – Indicador: **21,87** óbitos masculinos/cem mil habitantes na faixa etária de 15 a 29 anos (Valor absoluto: **567** óbitos) **Pior Subprefeitura:** M´Boi Mirim – Indicador: 38,06 óbitos masculinos/cem mil habitantes na faixa etária de 15 a 29 anos (Valor absoluto: 52 óbitos) ***Desigualtômetro: 16,5***	**Atingir o indicador da melhor subprefeitura: 2,31 - Pinheiros. (MNSP)**	**Implantar central de vídeo-monitoramento** **8.400 novas câmeras de monitoramento** **35 bases comunitárias móveis** **Implantar Observatório de Violência e Criminalidade** **4 postos de recolhimento de armas**

Segurança

IRBEM	Observatório Cidadão	Referência de Metas	Programa de Metas Agenda 2012
A segurança de seus filhos/familiares (4,6) Centro: 4,5 Oeste: 5,1 Norte: 4,7 Leste: 4,7 Sul: 4,3	**Adolescentes envolvidos em ato infracional** Porcentagem dos adolescentes envolvidos em ato infracional residentes em cada subprefeitura sobre o total de atos infracionais. *Fonte: INFOCRIM-SSP (Sistema de Informação Criminal). Ano: 2006* **Melhor subprefeitura:** Pinheiros **0,64%** (Valor absoluto: **71** atos infracionais) **Município de São Paulo: 100,00%** (Valor absoluto: **11.059** atos infracionais) **Pior Subprefeitura:** Campo Limpo **6,58%** (Valor absoluto: **728** atos infracionais) ***Desigualtômetro: 10,3***	**Atingir o indicador da melhor subprefeitura: 0,64% – Pinheiros. (MNSP)**	**Implantar central de vídeo-monitoramento** **8.400 novas câmeras de monitoramento** **35 bases comunitárias móveis** **Implantar Observatório de Violência e Criminalidade** **4 postos de recolhimento de armas**

Segurança

IRBEM	Observatório Cidadão	Referência de Metas	Programa de Metas Agenda 2012
A segurança de seus filhos/familiares (4,6) Centro: 4,5 Oeste: 5,1 Norte: 4,7 Leste: 4,7 Sul: 4,3	**Crimes violentos não fatais** Número de crimes violentos não fatais por cem mil habitantes, por local de ocorrência. *Fonte: INFOCRIM-SSP (Sistema de Informação Criminal). Ano: 2006* **Melhor subprefeitura:** Perus - Indicador: 263,05 crimes/cem mil habitantes (Valor absoluto: 377 crimes) **Município de São Paulo** – Indicador: **419,76** crimes/cem mil habitantes (Valor absoluto: **45.288** crimes) **Pior Subprefeitura:** Sé – Indicador: 1.092,35 crimes/cem mil habitantes (Valor absoluto: 3.706 crimes) ***Desigualtômetro: 4,2***	**Atingir o indicador da melhor subprefeitura 263,05 – Perus. (MNSP)**	**Implantar central de vídeo-monitoramento** **8.400 novas câmeras de monitoramento** **35 bases comunitárias móveis** **Implantar Observatório de Violência e Criminalidade** **4 postos de recolhimento de armas**

Segurança

IRBEM	Observatório Cidadão	Referência de Metas	Programa de Metas Agenda 2012
A segurança de seus filhos/familiares (4,6) Centro: 4,5 Oeste: 5,1 Norte: 4,7 Leste: 4,7 Sul: 4,3	**Crimes violentos fatais** Número de crimes violentos fatais por cem mil habitantes, por local de ocorrência. *Fonte: INFOCRIM-SSP (Sistema de Informação Criminal). Ano: 2006* **Melhor subprefeitura:** Vila Mariana – Indicador: 8,97 crimes/cem mil habitantes (Valor absoluto: 27 crimes) **Município de São Paulo** - Indicador: **22,60** crimes/cem mil habitantes (Valor absoluto: **2.438** crimes) **Pior Subprefeitura:** Parelheiros – Indicador: 47,88 crimes/cem mil habitantes (Valor absoluto: 67 crimes) ***Desigualtômetro: 5,3***	**Atingir o indicador da melhor subprefeitura: 8,97 – Vila Mariana. (MNSP)**	**Implantar central de vídeo-monitoramento** **8.400 novas câmeras de monitoramento** **35 bases comunitárias móveis** **Implantar Observatório de Violência e Criminalidade** **4 postos de recolhimento de armas**

Segurança

IRBEM	Observatório Cidadão	Referência de Metas	Programa de Metas Agenda 2012
A segurança de seus filhos/familiares (4,6) Centro: 4,5 Oeste: 5,1 Norte: 4,7 Leste: 4,7 Sul: 4,3	**Roubos** Número de roubos por cem mil habitantes, por local de ocorrência. *Fonte: INFOCRIM-SSP (Sistema de Informação Criminal). Ano: 2006* **Melhor subprefeitura:** Cidade Tiradentes – Indicador: 146,73 roubos/cem mil habitantes (Valor absoluto: 365 roubos) **Município de São Paulo** – Indicador: **1.000,65** roubos/cem mil habitantes (Valor absoluto: **107.961** roubos) **Pior Subprefeitura:** Sé – Indicador: 3.779,89 roubos/cem mil habitantes (Valor absoluto: 12.824 roubos) ***Desigualtômetro: 25,8***	**Atingir o indicador da melhor subprefeitura: 146,73 – Cidade Tiradentes. (MNSP)**	**Implantar central de vídeo-monitoramento** **8.400 novas câmeras de monitoramento** **35 bases comunitárias móveis** **Implantar Observatório de Violência e Criminalidade** **4 postos de recolhimento de armas**

Segurança

IRBEM	Observatório Cidadão	Referência de Metas	Programa de Metas Agenda 2012
A segurança de seus filhos/familiares (4,6) Centro: 4,5 Oeste: 5,1 Norte: 4,7 Leste: 4,7 Sul: 4,3	**Homicídios** Número de óbitos por homicídio, por cem mil habitantes. *Fonte: PRO-AIM (Programa de Aprimoramento das Informações de Mortalidade no Município de São Paulo). Elaboração: SEMPLA (Secretaria Municipal de Planejamento)/ DIPRO (Departamento de Estatística e Produção de Informação). Ano: 2008* **Melhor subprefeitura:** Vila Mariana – Indicador: 4,07 óbitos/cem mil habitantes (Valor absoluto: 12 óbitos) **Município de São Paulo** – Indicador: **13,19** óbitos/cem mil habitantes (Valor absoluto: **1.443** óbitos) **Pior Subprefeitura:** M' Boi Mirim – Indicador: 21,86 óbitos/cem mil habitantes (Valor absoluto: 119 óbitos) ***Desigualtômetro: 5,4***	**Atingir o indicador da melhor subprefeitura: 4,07 – Vila Mariana. (MNSP)**	**Implantar central de vídeo-monitoramento** **8.400 novas câmeras de monitoramento** **35 bases comunitárias móveis** **Implantar Observatório de Violência e Criminalidade** **4 postos de recolhimento de armas**
Qualidade e humanização do atendimento dos policiais (4,5) Centro: 4,6 Oeste: 4,8 Norte: 4,8 Leste: 4,5 Sul: 4,1			

Segurança

IRBEM	Observatório Cidadão	Referência de Metas	Programa de Metas Agenda 2012
Remuneração aos policiais (4,2) Centro: 4,2 Oeste: 4,5 Norte: 4,0 Leste: 4,6 Sul: 3,8			
Segurança em seu bairro (4,0) Centro: 4,4 Oeste: 4,7 Norte: 3,9 Leste: 3,9 Sul: 3,9	**Homicídio juvenil** Número de óbitos por homicídio de jovens do sexo masculino de 15 a 29 anos, por cem mil habitantes dessa faixa etária e sexo. *Fonte: Pro-Aim (Programa de Aprimoramento das Informações de Mortalidade no Município de São Paulo)/SMS (Secretaria Municipal de Saúde). Ano: 2008* **Melhor subprefeitura:** Pinheiros – Indicador: **2,31** óbitos masculinos/cem mil habitantes na faixa etária de 15 a 29 anos (Valor absoluto: **1** óbito) **Município de São Paulo** – Indicador: **21,87** óbitos masculinos/cem mil habitantes na faixa etária de 15 a 29 anos (Valor absoluto: **567** óbitos) **Pior Subprefeitura:** M´Boi Mirim – Indicador: **38,06** óbitos masculinos/cem mil habitantes na faixa etária de 15 a 29 anos (Valor absoluto: **52** óbitos) ***Desigualtômetro: 16,5***	**Atingir o indicador da melhor subprefeitura: 2,31 - Pinheiros. (MNSP)**	**Implantar central de vídeo-monitoramento** **8.400 novas câmeras de monitoramento** **35 bases comunitárias móveis** **Implantar Observatório de Violência e Criminalidade** **4 postos de recolhimento de armas**

Segurança

IRBEM	Observatório Cidadão	Referência de Metas	Programa de Metas Agenda 2012
Segurança em seu bairro (4,0) Centro: 4,4 Oeste: 4,7 Norte: 3,9 Leste: 3,9 Sul: 3,9	**Adolescentes envolvidos em ato infracional** Porcentagem dos adolescentes envolvidos em ato infracional residentes em cada subprefeitura sobre o total de atos infracionais. *Fonte: INFOCRIM-SSP (Sistema de Informação Criminal). Ano: 2006* **Melhor subprefeitura:** Pinheiros **0,64%** (Valor absoluto: **71** atos infracionais) **Município de São Paulo: 100,00%** (Valor absoluto: **11.059** atos infracionais) **Pior Subprefeitura:** Campo Limpo **6,58%** (Valor absoluto: **728** atos infracionais) ***Desigualtômetro: 10,3***	**Atingir o indicador da melhor subprefeitura: 0,64% - Pinheiros. (MNSP)**	**Implantar central de vídeo-monitoramento** **8.400 novas câmeras de monitoramento** **35 bases comunitárias móveis** **Implantar Observatório de Violência e Criminalidade** **4 postos de recolhimento de armas**
	Crimes violentos não fatais Número de crimes violentos não fatais por cem mil habitantes, por local de ocorrência. *Fonte: INFOCRIM-SSP (Sistema de Informação Criminal). Ano: 2006* **Melhor subprefeitura:** Perus - Indicador: **263,05** crimes/cem mil habitantes (Valor absoluto: **377** crimes) **Município de São Paulo** – Indicador: **419,76** crimes/cem mil habitantes (Valor absoluto: **45.288** crimes) **Pior Subprefeitura:** Sé – Indicador: **1.092,35** crimes/cem mil habitantes (Valor absoluto: **3.706** crimes) ***Desigualtômetro: 4,2***	**Atingir o indicador da melhor subprefeitura 263,05 – Perus. (MNSP)**	

Segurança

IRBEM	Observatório Cidadão	Referência de Metas	Programa de Metas Agenda 2012
Segurança em seu bairro (4,0) Centro: 4,4 Oeste: 4,7 Norte: 3,9 Leste: 3,9 Sul: 3,9	**Crimes violentos fatais** Número de crimes violentos fatais por cem mil habitantes, por local de ocorrência. *Fonte: INFOCRIM-SSP (Sistema de Informação Criminal). Ano: 2006* **Melhor subprefeitura:** Vila Mariana – Indicador: **8,97** crimes/cem mil habitantes (Valor absoluto: **27** crimes) **Município de São Paulo** - Indicador: **22,60** crimes/cem mil habitantes (Valor absoluto: **2.438** crimes) **Pior Subprefeitura:** Parelheiros – Indicador: **47,88** crimes/cem mil habitantes (Valor absoluto: **67** crimes) ***Desigualtômetro: 5,3***	**Atingir o indicador da melhor subprefeitura: 8,97 – Vila Mariana. (MNSP)**	**Implantar central de vídeo-monitoramento** **8.400 novas câmeras de monitoramento** **35 bases comunitárias móveis** **Implantar Observatório de Violência e Criminalidade** **4 postos de recolhimento de armas**
	Roubos Número de roubos por cem mil habitantes, por local de ocorrência. *Fonte: INFOCRIM-SSP (Sistema de Informação Criminal). Ano: 2006* **Melhor subprefeitura:** Cidade Tiradentes – Indicador: **146,73** roubos/cem mil habitantes (Valor absoluto: **365** roubos) **Município de São Paulo** – Indicador: **1.000,65** roubos/cem mil habitantes (Valor absoluto: **107.961** roubos) **Pior Subprefeitura:** Sé – Indicador: **3.779,89** roubos/cem mil habitantes (Valor absoluto: **12.824** roubos) ***Desigualtômetro: 25,8***	**Atingir o indicador da melhor subprefeitura: 146,73 – Cidade Tiradentes. (MNSP)**	

Segurança

IRBEM	Observatório Cidadão	Referência de Metas	Programa de Metas Agenda 2012
Segurança em seu bairro (4,0) Centro: 4,4 Oeste: 4,7 Norte: 3,9 Leste: 3,9 Sul: 3,9	**Homicídios** Número de óbitos por homicídio, por cem mil habitantes. *Fonte: PRO-AIM (Programa de Aprimoramento das Informações de Mortalidade no Município de São Paulo). Elaboração: SEMPLA (Secretaria Municipal de Planejamento)/ DIPRO (Departamento de Estatística e Produção de Informação). Ano: 2008* **Melhor subprefeitura:** Vila Mariana – Indicador: 4,07 óbitos/cem mil habitantes (Valor absoluto: 12 óbitos) **Município de São Paulo** – Indicador: **13,19** óbitos/cem mil habitantes (Valor absoluto: **1.443** óbitos) **Pior Subprefeitura:** M' Boi Mirim – Indicador: 21,86 óbitos/cem mil habitantes (Valor absoluto: 119 óbitos) ***Desigualtômetro: 5,4***	**Atingir o indicador da melhor subprefeitura: 4,07 – Vila Mariana. (MNSP)**	**Implantar central de vídeo-monitoramento** **8.400 novas câmeras de monitoramento** **35 bases comunitárias móveis** **Implantar Observatório de Violência e Criminalidade** **4 postos de recolhimento de armas**
Ronda policial (4,0) Centro: 4,3 Oeste: 4,4 Norte: 4,0 Leste: 3,9 Sul: 3,8			**2.000 novos guardas civis metropolitanos** **100% das viaturas da Guarda Civil Metropolitana com GPS**

Segurança

IRBEM	Observatório Cidadão	Referência de Metas	Programa de Metas Agenda 2012
Segurança na cidade (3,8) Centro: **4,1** Oeste: **4,1** Norte: **3,7** Leste: **3,7** Sul: **3,7**	**Homicídio juvenil** Número de óbitos por homicídio de jovens do sexo masculino de 15 a 29 anos, por cem mil habitantes dessa faixa etária e sexo. *Fonte: Pro-Aim (Programa de Aprimoramento das Informações de Mortalidade no Município de São Paulo)/SMS (Secretaria Municipal de Saúde). Ano: 2008* **Melhor subprefeitura:** Pinheiros – Indicador: **2,31** óbitos masculinos/cem mil habitantes na faixa etária de 15 a 29 anos (Valor absoluto: **1** óbito) **Município de São Paulo** – Indicador: **21,87** óbitos masculinos/cem mil habitantes na faixa etária de 15 a 29 anos (Valor absoluto: **567** óbitos) **Pior Subprefeitura:** M´Boi Mirim – Indicador: **38,06** óbitos masculinos/cem mil habitantes na faixa etária de 15 a 29 anos (Valor absoluto: **52** óbitos) ***Desigualtômetro: 16,5***	**Atingir o indicador da melhor subprefeitura: 2,31 - Pinheiros. (MNSP)**	**Implantar central de vídeo-monitoramento** **8.400 novas câmeras de monitoramento** **35 bases comunitárias móveis** **Implantar Observatório de Violência e Criminalidade** **4 postos de recolhimento de armas**

Segurança

IRBEM	Observatório Cidadão	Referência de Metas	Programa de Metas Agenda 2012
Segurança na cidade (3,8) Centro: **4,1** Oeste: **4,1** Norte: **3,7** Leste: **3,7** Sul: **3,7**	**Adolescentes envolvidos em ato infracional** Porcentagem dos adolescentes envolvidos em ato infracional residentes em cada subprefeitura sobre o total de atos infracionais. *Fonte: INFOCRIM-SSP (Sistema de Informação Criminal). Ano: 2006* **Melhor subprefeitura:** Pinheiros **0,64%** (Valor absoluto: **71** atos infracionais) **Município de São Paulo: 100,00%** (Valor absoluto: **11.059** atos infracionais) **Pior Subprefeitura:** Campo Limpo **6,58%** (Valor absoluto: **728** atos infracionais) ***Desigualtômetro: 10,3***	**Atingir o indicador da melhor subprefeitura: 0,64 - Pinheiros. (MNSP)**	**Implantar central de vídeo-monitoramento** **8.400 novas câmeras de monitoramento** **35 bases comunitárias móveis** **Implantar Observatório de Violência e Criminalidade** **4 postos de recolhimento de armas**
	Crimes violentos não fatais Número de crimes violentos não fatais por cem mil habitantes, por local de ocorrência. *Fonte: INFOCRIM-SSP (Sistema de Informação Criminal). Ano: 2006* **Melhor subprefeitura:** Perus - Indicador: **263,05** crimes/cem mil habitantes (Valor absoluto: **377** crimes) **Município de São Paulo** – Indicador: **419,76** crimes/cem mil habitantes (Valor absoluto: **45.288** crimes) **Pior Subprefeitura:** Sé – Indicador: **1.092,35** crimes/cem mil habitantes (Valor absoluto: **3.706** crimes) ***Desigualtômetro: 4,2***	**Atingir o indicador da melhor subprefeitura 263,05 – Perus. (MNSP)**	

Segurança

IRBEM	Observatório Cidadão	Referência de Metas	Programa de Metas Agenda 2012
Segurança na cidade (3,8) Centro: 4,1 Oeste: 4,1 Norte: 3,7 Leste: 3,7 Sul: 3,7	**Crimes violentos fatais** Número de crimes violentos fatais por cem mil habitantes, por local de ocorrência. *Fonte: INFOCRIM-SSP (Sistema de Informação Criminal). Ano: 2006* **Melhor subprefeitura:** Vila Mariana – Indicador: **8,97** crimes/cem mil habitantes (Valor absoluto: **27** crimes) **Município de São Paulo** - Indicador: **22,60** crimes/cem mil habitantes (Valor absoluto: **2.438** crimes) **Pior Subprefeitura:** Parelheiros – Indicador: **47,88** crimes/cem mil habitantes (Valor absoluto: **67** crimes) ***Desigualtômetro: 5,3***	**Atingir o indicador da melhor subprefeitura: 8,97 – Vila Mariana. (MNSP)**	**Implantar central de vídeo-monitoramento** **8.400 novas câmeras de monitoramento** **35 bases comunitárias móveis** **Implantar Observatório de Violência e Criminalidade** **4 postos de recolhimento de armas**
	Roubos Número de roubos por cem mil habitantes, por local de ocorrência. *Fonte: INFOCRIM-SSP (Sistema de Informação Criminal). Ano: 2006* **Melhor subprefeitura:** Cidade Tiradentes – Indicador: **146,73** roubos/cem mil habitantes (Valor absoluto: **365** roubos) **Município de São Paulo** – Indicador: **1.000,65** roubos/cem mil habitantes (Valor absoluto: **107.961** roubos) **Pior Subprefeitura:** Sé – Indicador: **3.779,89** roubos/cem mil habitantes (Valor absoluto: **12.824** roubos) ***Desigualtômetro: 25,8***	**Atingir o indicador da melhor subprefeitura: 146,73 – Cidade Tiradentes. (MNSP)**	

Segurança

IRBEM	Observatório Cidadão	Referência de Metas	Programa de Metas Agenda 2012
Segurança na cidade (3,8) Centro: **4,1** Oeste: **4,1** Norte: **3,7** Leste: **3,7** Sul: **3,7**	**Homicídios** Número de óbitos por homicídio, por cem mil habitantes. *Fonte: PRO-AIM (Programa de Aprimoramento das Informações de Mortalidade no Município de São Paulo). Elaboração: SEMPLA (Secretaria Municipal de Planejamento)/ DIPRO (Departamento de Estatística e Produção de Informação). Ano: 2008* **Melhor subprefeitura:** Vila Mariana – Indicador: **4,07** óbitos/cem mil habitantes (Valor absoluto: **12** óbitos) **Município de São Paulo** – Indicador: **13,19** óbitos/cem mil habitantes (Valor absoluto: **1.443** óbitos) **Pior Subprefeitura:** M' Boi Mirim – Indicador: **21,86** óbitos/cem mil habitantes (Valor absoluto: **119** óbitos) ***Desigualtômetro: 5,4***	**Atingir o indicador da melhor subprefeitura: 4,07 – Vila Mariana. (MNSP)**	**Implantar central de vídeo-monitoramento** **8.400 novas câmeras de monitoramento** **35 bases comunitárias móveis** **Implantar Observatório de Violência e Criminalidade** **4 postos de recolhimento de armas**

Esporte

IRBEM	Observatório Cidadão	Referência de Metas	Programa de Metas Agenda 2012
Frequência com que se praticam esportes nas escolas (4,5) Centro: 5,3 Oeste: 4,5 Norte: 4,6 Leste: 4,2 Sul: 4,3	**Prática esportiva nas escolas** Total de crianças e adolescentes de 6 a 18 anos que praticam um mínimo de 2 horas semanais de atividades físicas/esportivas. *Fonte: Secretaria Municipal de Educação – Indicador indisponível*	**Disponibilizar o indicador anual por distrito. (MNSP);** **Mapear a quantidade de crianças e adolescentes de 6 a 18 anos (ensinos fundamental e médio) que praticam um mínimo de 2 horas semanais de atividades físicas/ esportivas de qualidade, até dezembro de 2009. (MNSP);** **Todas as crianças e adolescentes de 6 a 18 anos (ensinos fundamental e médio) praticarem um mínimo de 2 horas semanais de atividades físicas/ esportivas de qualidade, até 2012. (MNSP)**	**200 clubes-escola**
Frequência com que realiza atividades esportivas (4,4) Centro: 4,9 Oeste: 4,7 Norte: 4,3 Leste: 4,1 Sul: 4,4	**Acesso à vaga pública para a prática desportiva** Porcentagem de ocupação das vagas públicas para a prática desportiva orientada. *Fonte: SEME (Secretaria Municipal de Esporte) - Indicador indisponível*	**Disponibilizar o indicador anual por distrito. (MNSP);** **Mapear as ocupações das vagas públicas para a prática desportiva orientada, até dezembro de 2009. (MNSP);** **Atingir 80% dos índices da melhor subprefeitura, até 2012. (MNSP)**	

Esporte

IRBEM	Observatório Cidadão	Referência de Metas	Programa de Metas Agenda 2012
Frequência com que realiza atividades esportivas (4,4) Centro: 4,9 Oeste: 4,7 Norte: 4,3 Leste: 4,1 Sul: 4,4	**Vagas oferecidas** Total de vagas públicas para a prática desportiva orientada. *Fonte: SEME (Secretaria Municipal de Esporte) - Indicador indisponível*	**Disponibilizar o indicador anual por distrito. (MNSP);** **Mapear o total de vagas públicas para a prática desportiva orientada, até dezembro de 2009. (MNSP);** **Atingir 80% dos índices da melhor subprefeitura, até 2012. (MNSP)**	
Proximidade de equipamentos públicos para atividades de esporte (4,1) Centro: 5,0 Oeste: 4,7 Norte: 3,7 Leste: 4,1 Sul: 4,1	**Unidades esportivas** Porcentagem das unidades públicas de esporte em cada subprefeitura, sobre o total do município. *Fonte: SEME (Secretaria Municipal de Esporte). Ano: 2009* **Melhor subprefeitura:** Sé – Indicador: **10,87%** (Valor absoluto: **5** unidades esportivas) **Município de São Paulo** – Indicador: **100,00%** (Valor absoluto: **46** unidades esportivas) **Piores subprefeituras** (**7** com indicador **0**): Cidade Ademar, Ermelino Matarazzo, Guaianases, M' Boi Mirim, Parelheiros, Perus e Pinheiros ***Desigualtômetro: 5,0***	**Mapear as unidades esportivas existentes e divulgar o percentual das unidades públicas de esporte em cada subprefeitura, sobre o total do município, até dezembro de 2009. (MNSP);** **Atingir 80% dos índices da melhor subprefeitura, até 2012. (MNSP);** **No mínimo 1 unidade esportiva por distrito. (MNSP)** Obs.: Suprimir a inexistência de equipamentos e serviços públicos (indicador igual a zero) nas subprefeituras da cidade. (Compromisso dos candidatos à Prefeitura nas Eleições 2008 com o MNSP).	**4 Centros Olímpicos Regionais** **Construir 1 Vila Olímpica** **Reformar pista de atletismo, arquibancada, campo de futebol e área de pugilismo do Centro Olímpico** **274 equipamentos esportivos reformados** **Reformar 31 piscinas dos equipamentos esportivos** **10 parques públicos com programas de atividade física** **20 CEUs com programas de atividade física**

Esporte

IRBEM	Observatório Cidadão	Referência de Metas	Programa de Metas Agenda 2012
Proximidade de equipamentos públicos para atividades de esporte (4,1) Centro: **5,0** Oeste: **4,7** Norte: **3,7** Leste: **4,1** Sul: **4,1**	**Equipamentos esportivos** Porcentagem dos equipamentos públicos de esporte em cada subprefeitura, sobre o total do município. *Fonte: SEME (Secretaria Municipal de Esporte).* *Ano: 2009* **Melhor subprefeitura:** Sé – Indicador: **9,37%** (Valor absoluto: **43** equipamentos esportivos) **Município de São Paulo** – Indicador: **100,00%** (Valor absoluto: **459** equipamentos esportivos) **Piores subprefeituras** (**7** com indicador **0**): Cidade Ademar, Ermelino Matarazzo, Guaianases, M´Boi Mirim, Parelheiros, Perus e Pinheiros ***Desigualtômetro: 14,4***	**Mapear os equipamentos esportivos existentes no município e divulgar o percentual dos equipamentos públicos de esporte em cada subprefeitura, sobre o total do município, até dezembro de 2009. (MNSP);** **Atingir 80% dos índices da melhor subprefeitura, até 2012. (MNSP);** **No mínimo 3 equipamentos por distrito. (MNSP)** Obs.: Suprimir a inexistência de equipamentos e serviços públicos (indicador igual a zero) nas subprefeituras da cidade. (Compromisso dos candidatos à Prefeitura nas Eleições 2008 com o MNSP).	**4 Centros Olímpicos Regionais** **Construir 1 Vila Olímpica** **Reformar pista de atletismo, arquibancada, campo de futebol e área de pugilismo do Centro Olímpico** **274 equipamentos esportivos reformados** **Reformar 31 piscinas dos equipamentos esportivos** **10 parques públicos com programas de atividade física** **20 CEUs com programas de atividade física**

Infância e adolescência

IRBEM	Observatório Cidadão	Referência de Metas	Programa de Metas Agenda 2012
Funcionamento do sistema de garantias de direitos (conselho tutelar, varas da infância etc.) (4,5) Centro: 4,9 Oeste: 4,3 Norte: 4,5 Leste: 4,5 Sul: 4,3		Coletar, sistematizar e disponibilizar publicamente, ainda em 2009, informações sobre o Sistema de Garantia de Direitos, por município e subprefeitura, mantendo a informação atualizada anualmente. (MNSP); Assegurar, na forma da lei, que os dados estejam disponíveis e sejam anualmente atualizados. (MNSP)	

Infância e adolescência

IRBEM	Observatório Cidadão	Referência de Metas	Programa de Metas Agenda 2012
Proteção oferecida à infância e adolescência (4,4) Centro: 4,5 Oeste: 4,4 Norte: 4,5 Leste: 4,4 Sul: 4,2	**Homicídio juvenil** Número de óbitos por homicídio de jovens do sexo masculino de 15 a 29 anos, por cem mil habitantes dessa faixa etária e sexo. *Fonte: Pro-Aim (Programa de Aprimoramento das Informações de Mortalidade no Município de São Paulo)/SMS (Secretaria Municipal de Saúde). Ano: 2008* **Melhor subprefeitura:** Pinheiros – Indicador: **2,31** óbitos masculinos/cem mil habitantes na faixa etária de 15 a 29 anos (Valor absoluto: **1** óbito) **Município de São Paulo** – Indicador: **21,87** óbitos masculinos/cem mil habitantes na faixa etária de 15 a 29 anos (Valor absoluto: **567** óbitos) **Pior Subprefeitura:** M´Boi Mirim – Indicador: **38,06** óbitos masculinos/cem mil habitantes na faixa etária de 15 a 29 anos (Valor absoluto: **52** óbitos) ***Desigualtômetro: 16,5***	**Atingir o indicador da melhor subprefeitura: 2,31 – Pinheiros. (MNSP)**	**Captação de R$ 300 milhões para o Fundo Municipal dos Direitos da Criança e Adolescentes (Fumcad)** **400 novos convênios com o Fumcad**

Infância e adolescência

IRBEM	Observatório Cidadão	Referência de Metas	Programa de Metas Agenda 2012
Proteção oferecida à infância e adolescência (4,4) Centro: 4,5 Oeste: 4,4 Norte: 4,5 Leste: 4,4 Sul: 4,2	**Agressão a crianças** Número de internações de crianças de 0 a 14 anos por causas relacionadas a possíveis agressões, por cem mil crianças nessa faixa etária. *Fonte: AIHs (Autorizações de Internações Hospitalares)/DATASUS. Ano: 2007* **Melhor subprefeitura:** Mooca – Indicador: **67,23** internações/cem mil crianças na faixa etária de 0 a 14 anos (Valor absoluto: **81** internações) **Município de São Paulo** – Indicador: **146,85** internações/cem mil crianças na faixa etária de 0 a 14 anos (Valor absoluto: **5.113** internações) **Pior Subprefeitura:** Freguesia/Brasilândia – Indicador: **382,65** internações/cem mil crianças na faixa etária de 0 a 14 anos (Valor absoluto: **281** internações) ***Desigualtômetro: 5,7***	**A curto prazo, usar o indicador da melhor subprefeitura: 67,23 - Mooca, tendo como meta zerar a agressão às crianças. (MNSP);** **Explicitar, até 30/9/2009, os recursos orçamentários destinados ao Fundo Municipal da Criança e do Adolescente. (MNSP)**	**Captação de R$ 300 milhões para o Fundo Municipal dos Direitos da Criança e Adolescentes (Fumcad)** **400 novos convênios com o Fumcad**

Infância e adolescência

IRBEM	Observatório Cidadão	Referência de Metas	Programa de Metas Agenda 2012
Atendimento às crianças vítimas de violência e risco de vida (4,3) Centro: **4,5** Oeste: **4,4** Norte: **4,4** Leste: **4,3** Sul: **4,2**	**Agressão a crianças** Número de internações de crianças de 0 a 14 anos por causas relacionadas a possíveis agressões, por cem mil crianças nessa faixa etária. *Fonte: AIHs (Autorizações de Internações Hospitalares)/DATASUS. Ano: 2007* **Melhor subprefeitura:** Mooca – Indicador: **67,23** internações/cem mil crianças na faixa etária de 0 a 14 anos (Valor absoluto: **81** internações) **Município de São Paulo** – Indicador: **146,85** internações/cem mil crianças na faixa etária de 0 a 14 anos (Valor absoluto: **5.113** internações) **Pior Subprefeitura:** Freguesia/Brasilândia – Indicador: **382,65** internações/cem mil crianças na faixa etária de 0 a 14 anos (Valor absoluto: **281** internações) ***Desigualtômetro: 5,7***	**A curto prazo, usar o indicador da melhor subprefeitura: 67,23 - Mooca, tendo como meta zerar a agressão às crianças. (MNSP);** **Permitir que as mães das crianças que precisam ser retiradas de sua casa, em função de violência por parte do pai ou padrasto, possam ficar com elas no abrigo. (MNSP)**	**Mais 15% de vagas na rede socioassistencial de Proteção Básica para crianças e adolescentes**

Infância e adolescência

IRBEM	Observatório Cidadão	Referência de Metas	Programa de Metas Agenda 2012
Reintegração da criança e do adolescente de rua na família (4,1) Centro: **4,5** Oeste: **4,2** Norte: **3,9** Leste: **4,0** Sul: **4,0**	**Reintegração de abrigados** Porcentagem de crianças e adolescentes que saíram de abrigos para reintegração ao convívio familiar (própria família, família acolhedora ou adoção). *Fonte: SMADS (Secretaria Municipal de Assistência e Desenvolvimento Social). Ano: 2007* **Município de São Paulo** – Indicador: **15,57%** (Valor absoluto: **254** crianças reintegradas)	**Disponibilizar o indicador anual por distrito. (MNSP)**	**Mais 15% de vagas na rede socioassistencial de Proteção Básica para crianças e adolescentes**

IRBEM	Observatório Cidadão	Referência de Metas	Programa de Metas Agenda 2012
Manifestações artístico-culturais nas escolas (5,0) Centro: 5,3 Oeste: 5,3 Norte: 5,0 Leste: 5,0 Sul: 4,9			
Frequência com que participa de atividades culturais (4,4) Centro: 5,5 Oeste: 4,8 Norte: 4,4 Leste: 3,9 Sul: 4,4	**Frequência de público** Número de pessoas beneficiadas por atividades culturais em equipamentos municipais. *Fonte: SMC (Secretaria Municipal de Cultura). Ano: 2009* **Melhor subprefeitura:** Sé – Indicador: 72,22% (Valor absoluto: 963.174 pessoas beneficiadas) **Município de São Paulo** – Indicador: **100,00%** (Valor absoluto: **1.333.757** pessoas beneficiadas) **Piores Subprefeituras:** (20 com indicador 0): Aricanduva, Campo Limpo, Capela do Socorro, Cidade Ademar, Cidade Tiradentes, Ermelino Matarazzo, Freguesia/Brasilândia, Guaianases, Itaim Paulista, Itaquera, Jaçanã/Tremembé, M´Boi Mirim, Parelheiros, Perus, Pinheiros, Pirituba , São Mateus, São Miguel, Vila Maria/Vila Guilherme, Vila Prudente/Sapopemba ***Desigualtômentro: 481,5***		

Cultura

IRBEM	Observatório Cidadão	Referência de Metas	Programa de Metas Agenda 2012
Frequência com que participa de atividades culturais (4,4) Centro: 5,5 Oeste: 4,8 Norte: 4,4 Leste: 3,9 Sul: 4,4	**Atividades culturais** Número de atividades culturais promovidas pelo setor público. *Fonte: SMC (Secretaria Municipal de Cultura) - Indicador indisponível*	**Disponibilizar o indicador anual por distrito. (MNSP)**	**4 viradas culturais**
Proximidade de bibliotecas públicas (4,4) Centro: 5,5 Oeste: 4,7 Norte: 4,3 Leste: 4,0 Sul: 4,5	**Acervo de livros para adultos das bibliotecas municipais per capita** Número de livros disponíveis em acervos de bibliotecas e pontos de leitura municipais por habitante com 15 anos ou mais *Fonte: SMC (Secretaria Municipal de Cultura) - Departamento de Bibliotecas/IBGE (Instituto Brasileiro de Geografia e Estatística)/SEADE (Fundação Sistema Estadual de Análise de Dados) - Elaboração: Movimento Nossa São Paulo . Ano: 2008* **Melhor subprefeitura:** Sé – Indicador: 1,80 livros/habitante com mais de 15 anos (Valor absoluto: 485.808 livros) **Município de São Paulo** – Indicador: **0,24** livros/habitante com mais de 15 anos (Valor absoluto: **2.005.503** livros) **Piores Subprefeituras** (2 com indicador 0): Cidade Ademar e São Mateus e M' Boi Mirim: - Indicador: 0,0035 livros/habitante com mais de 15 anos (Valor absoluto: 1.401 livros) ***Desiguatômetro: 500,5***	**No mínimo 2 livros per capita em cada distrito. (UNESCO)** Obs.: Suprimir a inexistência de equipamentos e serviços públicos (indicador igual a zero) nas subprefeituras da cidade. (Compromisso dos candidatos à Prefeitura nas Eleições 2008 com o MNSP).	**4 Bibliotecas temáticas** **12 ônibus-biblioteca** **16 novos pontos do Programa Pontos de Leitura** **8 novos parques com Bosque da leitura**

Cultura

IRBEM	Observatório Cidadão	Referência de Metas	Programa de Metas Agenda 2012
Proximidade de bibliotecas públicas (4,4) Centro: 5,5 Oeste: 4,7 Norte: 4,3 Leste: 4,0 Sul: 4,5	**Acervo de livros infanto-juvenis das bibliotecas municipais per capita** Número de livros infanto-juvenis disponíveis em acervos de bibliotecas e pontos de leitura municipais por habitante na faixa etária de 7 a 14 anos. *Fonte: SMC (Secretaria Municipal de Cultura) - Departamento de Bibliotecas/IBGE (Instituto Brasileiro de Geografia e Estatística)/SEADE (Fundação Sistema Estadual de Análise de Dados) - Elaboração: Movimento Nossa São Paulo. Ano: 2008* **Melhor subprefeitura:** Mooca – Indicador: 2,34 livros/habitante na faixa etária de 7 a 14 anos (Valor absoluto: 63.317 livros) **Município de São Paulo** – Indicador: **0,42** livros/habitante na faixa etária de 7 a 14 anos (Valor absoluto: **571.652** livros) **Piores Subprefeituras** (3 com indicador 0): Cidade Ademar, Parelheiros e São Mateus **Desiguatômetro: 335,8**	**No mínimo 2 livros per capita em cada distrito. (UNESCO)** Obs.: Suprimir a inexistência de equipamentos e serviços públicos (indicador igual a zero) nas subprefeituras da cidade. (Compromisso dos candidatos à Prefeitura nas Eleições 2008 com o MNSP).	**4 Bibliotecas temáticas** **12 ônibus-biblioteca** **16 novos pontos do Programa Pontos de Leitura** **8 novos parques com Bosque da leitura**

Cultura

IRBEM	Observatório Cidadão	Referência de Metas	Programa de Metas Agenda 2012
Proximidade de centros culturais (4,3) Centro: **5,8** Oeste: **5,1** Norte: **3,9** Leste: **3,8** Sul: **4,2**	**Centros culturais, espaços e casas de cultura** Porcentagem de centros, espaços e casas de cultura em cada subprefeitura sobre o total da cidade. *Fonte: SMC (Secretaria Municipal de Cultura).* *Ano: 2009* **Melhor subprefeitura:** Sé – Indicador: **34,12%** (Valor absoluto: **29** centros culturais, espaços e casas de cultura) **Município de São Paulo** – Indicador: **100,00%** (Valor absoluto: **85** centros culturais, espaços e casas de cultura) **Piores Subprefeituras** (**9** com indicador **0**): Cidade Ademar, Ermelino Matarazzo, Guaianases, Parelheiros, Perus, Santana/Tucuruvi, São Mateus, Vila Maria/Vila Guilherme e Vila Prudente/Sapopemba ***Desigualtômetro: 28,9***	**No mínimo 1 centro cultural por distrito. (MNSP);** Obs.: Suprimir a inexistência de equipamentos e serviços públicos (indicador igual a zero) nas subprefeituras da cidade. (Compromisso dos candidatos à Prefeitura nas Eleições 2008 com o MNSP). **Otimizar os espaços culturais já existentes, com ampliação do horário de atendimento, inclusive aos finais de semana, e da oferta de atividades. (MNSP);** **Equilibrar a distribuição dos espaços culturais de acordo com a população de cada distrito e subprefeitura. (MNSP)**	**3 novos Centros Culturais** **Reformar 6 equipamentos culturais** **16 CEUs com Programa de Iniciação artística** **Implantar a Praça das Artes** **Implantar o Pavilhão das Culturas Brasileiras**

Cultura

IRBEM	Observatório Cidadão	Referência de Metas	Programa de Metas Agenda 2012
Proximidade de teatros (3,9) Centro: 5,5 Oeste: 5,0 Norte: 3,2 Leste: 3,3 Sul: 4,1	**Teatros** Porcentagem das salas de teatro em cada subprefeitura sobre o total de salas da cidade. *Fonte: SMC (Secretaria Municipal de Cultura). Ano: 2009* **Melhor subprefeitura:** Sé – Indicador: **50,71%** (Valor absoluto: **142** teatros) **Município de São Paulo** – Indicador: **100,00%** (Valor absoluto: **280** teatros) **Piores Subprefeituras** (**14** com indicador **0**): Casa Verde/Cachoeirinha, Cidade Ademar, Cidade Tiradentes, Ermelino Matarazzo, Freguesia/Brasilândia, Guaianases, Itaim Paulista, M' Boi Mirim, Parelheiros Perus, Pirituba, São Mateus, São Miguel e Vila Prudente/Sapopemba ***Desigualtômetro: 142,0***	**No mínimo 1 teatro por distrito. (MNSP)** Obs.: Suprimir a inexistência de equipamentos e serviços públicos (indicador igual a zero) nas subprefeituras da cidade. (Compromisso dos candidatos à Prefeitura nas Eleições 2008 com o MNSP).	**2 novos Teatros**
Preços das entradas de teatros, shows e cinemas (3,8) Centro: 3,9 Oeste: 4,1 Norte: 3,5 Leste: 3,6 Sul: 4,2			

Cultura

IRBEM	Observatório Cidadão	Referência de Metas	Programa de Metas Agenda 2012
Frequência com que visita museus e exposições (3,6) Centro: 4,5 Oeste: 4,1 Norte: 3,3 Leste: 3,0 Sul: 4,0	**Museus** Porcentagem de museus em cada subprefeitura sobre o total da cidade. *Fonte: SMC (Secretaria Municipal de Cultura). Ano: 2009* **Melhor subprefeitura:** Butantã - Indicador: 30,99% (Valor absoluto: 22 museus) **Município de São Paulo** - Indicador: **100,00%** (Valor absoluto: **71** museus) **Piores subprefeituras** (20 com indicador 0): Aricanduva, Campo Limpo, Capela do Socorro, Cidade Ademar, Cidade Tiradentes, Ermelino Matarazzo, Freguesia/Brasilândia, Guaianases, Itaim Paulista, Jaçanã/ Tremembé, M´Boi Mirim, Parelheiros, Penha, Perus, Pirituba, Santo Amaro, São Mateus, São Miguel, Vila Maria/Vila Guilherme e Vila Prudente/Sapopemba ***Desigualtômetro: 22,0***	**No mínimo 1 museu por subprefeitura. (MNSP)** Obs.: Suprimir a inexistência de equipamentos e serviços públicos (indicador igual a zero) nas subprefeituras da cidade. (Compromisso dos candidatos à Prefeitura nas Eleições 2008 com o MNSP).	**Implantar a Galeria de Arte da Cidade**

Acessibilidade para pessoas com deficiência

IRBEM	Observatório Cidadão	Referência de Metas	Programa de Metas Agenda 2012
Acessibilidade para pessoas com deficiência nos transportes públicos (4,4) Centro: 4,6 Oeste: 4,3 Norte: 4,2 Leste: 4,3 Sul: 4,4	**Acessibilidade** Porcentagem da frota de ônibus com acessibilidade para pessoas com deficiência. *Fonte: SPTrans (São Paulo Transporte S/A). Ano: 2009* **Município de São Paulo** – Indicador: **26,36%** (Valor absoluto: **3.936** ônibus adaptados) Frota total: 14.932 ônibus	**Disponibilizar o indicador anual por distrito (MNSP);** **Atender 100% de acessibilidade nos ônibus. (MNSP);** **Otimizar itinerários e aumentar o número da frota do Serviço de Atendimento Especial (Atende). (MNSP);** **Garantir às pessoas com deficiência com comprovada restrição financeira a isenção de tarifa no sistema de transporte coletivo do Município, conforme a Lei 11.250, de 1 de Outubro de 1992. (MNSP)**	**4.000 novos ônibus adaptados para transporte de pessoas com deficiência ou mobilidade reduzida** **170 novos veículos adaptados para transporte de pessoas com deficiência ou mobilidade reduzida no Transporte Escolar Gratuito** **20% de ampliação da frota do serviço ATENDE**
Acessibilidade para pessoas com deficiência nos espaços de uso público (4,3) Centro: 4,7 Oeste: 4,2 Norte: 4,1 Leste: 4,2 Sul: 4,4		**Aumentar o número de travessias em forma de faixas elevadas ou com rebaixamento das calçadas, com sinalização tátil de alerta e direcional. (MNSP)**	

Acessibilidade para pessoas com deficiência

IRBEM	Observatório Cidadão	Referência de Metas	Programa de Metas Agenda 2012
Inclusão de deficientes na rede escolar (4,3) Centro: 4,7 Oeste: 4,3 Norte: 4,2 Leste: 4,4 Sul: 4,2		Combate às várias formas de exclusão/ discriminação presentes nas escolas e creches, valorizando o direito à diversidade, à convivência e à cultura da paz, entre diferentes grupos e movimentos étnico-raciais, incluindo pessoas com deficiências, transtornos globais do desenvolvimento, altas habilidades/superdotação e famílias/grupos em situação de alta vulnerabilidade, bem como promovendo a igualdade de gênero e étnico-racial. (MNSP)	100% das novas escolas com acessibilidade
Acessibilidade para pessoas com deficiência nas calçadas (3,7) Centro: 4,4 Oeste: 3,8 Norte: 3,5 Leste: 3,6 Sul: 3,8		Aumentar o número de travessias em forma de faixas elevadas ou com rebaixamento das calçadas, com sinalização tátil de alerta e direcional. (MNSP)	600 km de calçadas reformadas para permitir acessibilidade

Transporte/Trânsito (mobilidade)

IRBEM	Observatório Cidadão	Referência de Metas	Programa de Metas Agenda 2012
Tamanho da rede de metrô (5,9) Centro: **5,9** Oeste: **5,8** Norte: **6,0** Leste: **6,2** Sul: **5,6**	**Sistema de transporte** Extensão total do sistema viário, das linhas de ônibus, dos corredores exclusivos de ônibus, das linhas de metrô e das linhas de trem metropolitano. *Fonte: SPTrans (São Paulo Transporte S/A)/ EMTU-SP (Empresa Metropolitana de Transportes Urbanos). Ano: 2006* **Município de São Paulo:** Ônibus convencionais – Indicador: **25,22%** (Valor absoluto: **4.364 km**) Corredores de ônibus – Indicador: **0,89%** (Valor absoluto: **155 km**) Trólebus – Indicador: **1,06%** (Valor absoluto: **184 km**) Trem – Indicador: **0,69%** (Valor absoluto: **119 km**) Metrô – Indicador: **0,35%** (Valor absoluto: **61 km**) Total coberto – Indicador: **28,21%** (Valor absoluto: **4.882 km**) Total descoberto – Indicador: **71,79%** (Valor absoluto: **12.421 km**) Total da malha – Indicador: **100,00%** (Valor absoluto: **17.303 km**)	**Disponibilizar o indicador anual por distrito. (MNSP)**	**R$ 1 bilhão de investimento no metrô**

Transporte/Trânsito (mobilidade)

IRBEM	Observatório Cidadão	Referência de Metas	Programa de Metas Agenda 2012
Soluções para diminuir o trânsito da cidade (4,2) Centro: 3,9 Oeste: 3,9 Norte: 4,2 Leste: 4,4 Sul: 4,0	**Congestionamentos** Média aritmética mensal dos congestionamentos, em km, nos horários de pico (manhã e tarde). *Fonte: CET (Companhia de Engenharia de Tráfego). Ano: 2009* **Município de São Paulo:** **Melhor indicador manhã – 46 km** (janeiro) **Pior indicador manhã – 106 km** (maio) **Melhor indicador tarde – 100 km** (janeiro) **Pior indicador tarde – 154 km** (junho) **Congestionamentos - média anual** Média aritmética anual dos congestionamentos, em km, nos horários de pico. *Fonte: CET (Companhia de Engenharia de Tráfego). Ano: 2008* **Município de São Paulo:** Pico da manhã: **90 km** Pico da tarde: **138 km**	**Reduzir em 30% as médias de quilometragem de congestionamento até 2012. (MNSP);** **Aumentar significativamente a oferta de transporte público de qualidade para reduzir os congestionamentos e melhorar as condições de mobilidade na cidade. (MNSP);** **Cumprir a Lei nº 14.173, que estabelece indicadores de desempenho relativos à qualidade dos serviços públicos no município de São Paulo, até 31 de julho de 2009. (MNSP) (Compromisso dos candidatos à Prefeitura nas Eleições 2008 com o MNSP)**	**R$ 300 milhões de investimento no Rodoanel** **Concluir Corredor Expresso Tiradentes** **Implantar 66 km de corredores de ônibus** **Requalificar 38 km de corredores de ônibus** **13 novos terminais urbanos** **2 novos terminais rodoviários** **Implantar anel viário Via Parque Guarapiranga** **Concluir o prolongamento da Radial Leste** **Concluir a duplicação da estrada do M' Boi Mirim** **Concluir o Complexo Viário Padre Adelino** **Prolongar a Av. Roberto Marinho** **Recuperar 30 pontes e viadutos** **Ampliar o rodízio de caminhões após conclusão do tramo sul do Rodoanel** **Realizar intervenções em 15 pontos de congestionamento**

Transporte/Trânsito (mobilidade)

IRBEM	Observatório Cidadão	Referência de Metas	Programa de Metas Agenda 2012
Prioridade ao transporte coletivo no sistema viário (4,2) Centro: **4,8** Oeste: **4,1** Norte: **4,4** Leste: **4,2** Sul: **3,9**	**Sistema de transporte** Extensão total do sistema viário, das linhas de ônibus, dos corredores exclusivos de ônibus, das linhas de metrô e das linhas de trem metropolitano. *Fonte: SPTrans (São Paulo Transporte S/A)/ EMTU-SP (Empresa Metropolitana de Transportes Urbanos). Ano: 2006* **Município de São Paulo:** Ônibus convencionais – Indicador: **25,22%** (Valor absoluto: **4.364 km**) Corredores de ônibus – Indicador: **0,89%** (Valor absoluto: **155 km**) Trólebus – Indicador: **1,06%** (Valor absoluto: **184 km**) Trem – Indicador: **0,69%** (Valor absoluto: **119 km**) Metrô – Indicador: **0,35%** (Valor absoluto: **61 km**) Total coberto – Indicador: **28,21%** (Valor absoluto: **4.882 km**) Total descoberto – Indicador: **71,79%** (Valor absoluto: **12.421 km**) Total da malha – Indicador: **100,00%** (Valor absoluto: **17.303 km**)	**Disponibilizar o indicador anual por distrito. (MNSP);** **Construir novos corredores de ônibus: 100 Km em até 1 ano e 400 km nos 3 anos seguintes da gestão. (MNSP);** **Fornecer e atualizar anualmente o seguinte indicador: Km de corredores implantados (MNSP)**	**13 novos terminais urbanos** **2 novos terminais rodoviários** **Concluir corredor-expresso Tiradentes** **Implantar 66 km de corredores de ônibus** **Requalificar 38 Km de corredores de ônibus** **Substituir 46% dos abrigos nos corredores de ônibus** **10 terminais de ônibus requalificados**

Transporte/Trânsito (mobilidade)

IRBEM	Observatório Cidadão	Referência de Metas	Programa de Metas Agenda 2012
Restrição aos fretados na cidade (4,1) Centro: 4,2 Oeste: 4,7 Norte: 3,8 Leste: 4,2 Sul: 3,8			
Tempo de espera nos pontos de ônibus (4,0) Centro: 4,2 Oeste: 3,7 Norte: 4,1 Leste: 4,1 Sul: 3,9	**Frota de ônibus municipais** Total mensal da frota de ônibus municipais na cidade de São Paulo. *Fonte: SPTrans (São Paulo Transporte S/A). Ano: 2010* **Município de São Paulo** – Indicador: **14.942** ônibus **Dados de Fevereiro de 2010*	**Fornecer e atualizar anualmente o seguinte indicador:** Tempo médio de espera nos terminais de transferência. **(MNSP);** **Cumprir a Lei nº 14.173, que estabelece indicadores de desempenho relativos à qualidade dos serviços públicos no município de São Paulo, até 31 de julho de 2009. (MNSP) (Compromisso dos candidatos à Prefeitura nas Eleições 2008 com o MNSP)**	
Pontualidade dos ônibus (3,9) Centro: 4,0 Oeste: 3,7 Norte: 4,2 Leste: 3,9 Sul: 3,8			

Transporte/Trânsito (mobilidade)

IRBEM	Observatório Cidadão	Referência de Metas	Programa de Metas Agenda 2012
Tempo de deslocamento na cidade (3,8) Centro: **3,9** Oeste: **3,7** Norte: **3,8** Leste: **3,9** Sul: **3,9** ***Pesquisa Dia Mundial Sem Carro MNSP/ Ibope*** Média deslocamento: 2 horas e 43 minutos	**Congestionamentos** Média aritmética mensal dos congestionamentos, em km, nos horários de pico (manhã e tarde). *Fonte: CET (Companhia de Engenharia de Tráfego). Ano: 2009* **Melhor indicador manhã** – **46 km** (janeiro) **Pior indicador manhã** – **106 km** (maio) **Melhor indicador tarde** – **100 km** (janeiro) **Pior indicador tarde** – **154 km** (junho) **Congestionamentos - média anual** Média aritmética anual dos congestionamentos, em km, nos horários de pico. *Fonte: CET (Companhia de Engenharia de Tráfego). Ano: 2008* **Município de São Paulo:** Pico da manhã: **90 km** Pico da tarde: **138 km** **Velocidade média no trânsito** Velocidade do trânsito nos horários de pico da manhã e da tarde na cidade de São Paulo *Fonte: CET (Companhia de Engenharia de Tráfego). Ano: 2008* **Município de São Paulo:** Pico da manhã: **17,30 km/h** Pico da tarde: **14,80 km/h**	**Reduzir em 30% as médias de quilometragem de congestionamento até 2012. (MNSP);** **Aumentar significativamente a oferta de transporte público de qualidade para reduzir os congestionamentos e melhorar as condições de mobilidade na cidade. (MNSP);** **Cumprir a Lei nº 14.173, que estabelece indicadores de desempenho relativos à qualidade dos serviços públicos no município de São Paulo, até 31 de julho de 2009. (MNSP) (Compromisso dos candidatos à Prefeitura nas Eleições 2008 com o MNSP)**	

Transporte/Trânsito (mobilidade)

IRBEM	Observatório Cidadão	Referência de Metas	Programa de Metas Agenda 2012
Tarifas do transporte público (3,8) Centro: 4,1 Oeste: 4,0 Norte: 3,9 Leste: 3,9 Sul: 3,6			
Qualidade das calçadas (3,7) Centro: 4,1 Oeste: 4,2 Norte: 3,6 Leste: 3,6 Sul: 3,7		Aumentar o número de travessias em forma de faixas elevadas ou com rebaixamento das calçadas, com sinalização tátil de alerta e direcional. (MNSP); Melhorar a qualidade das calçadas. (MNSP)	600 km de calçadas reformadas para permitir acessibilidade

Transporte/Trânsito (mobilidade)

IRBEM	Observatório Cidadão	Referência de Metas	Programa de Metas Agenda 2012
Quantidade de ciclovias na cidade (3,6) Centro: **3,5** Oeste: **3,9** Norte: **3,3** Leste: **3,9** Sul: **3,5**	**Morte com bicicleta** Número de mortes de ocupantes de bicicleta por cem mil habitantes, por local de moradia da vítima. *Fonte: Pro-Aim (Programa de Aprimoramento das Informações de Mortalidade no Município de São Paulo)/ SMS (Secretaria Municipal de Saúde). Ano: 2008* **Melhores Subprefeituras** (**7** com indicador **0**): Aricanduva, Guaianases, Lapa, Perus, Santo Amaro, Sé e Vila Mariana **Município de São Paulo** - Indicador: **0,48** mortes/cem mil habitantes (Valor absoluto: **52** mortes) **Pior subprefeitura:** Jaçanã / Tremembé - Indicador: **1,81** mortes/cem mil habitantes (Valor absoluto: **5** mortes) ***Desigualtômetro: 12,1*** **Acidente com bicicleta** Número total de acidentes com bicicleta. *Fonte: INFOCRIM-SSP (Sistema de Informação Criminal) - Indicador indisponível*	**Criar rede de ciclovias e ciclofaixas para trânsito seguro da frota de bicicletas. (MNSP);** **Reduzir em 50% o número de mortes até 2012. (MNSP);** **Disponibilizar o indicador anual por local de acidente. (MNSP);** **Utilizar o indicador da melhor região. (MNSP)**	**100 km de ciclovias e ciclofaixas**

Transporte/Trânsito (mobilidade)

IRBEM	Observatório Cidadão	Referência de Metas	Programa de Metas Agenda 2012
Respeito ao pedestre (3,5) Centro: 3,7 Oeste: 3,6 Norte: 3,5 Leste: 3,4 Sul: 3,4	**Morte por atropelamento** Número de mortes em atropelamentos por cem mil habitantes, por local de moradia da vítima. *Fonte: Pro-Aim (Programa de Aprimoramento das Informações de Mortalidade no Município de São Paulo)/ SMS (Secretaria Municipal de Saúde). Ano: 2008* **Melhor subprefeitura:** Ermelino Matarazzo - Indicador: 2,37 mortes/cem mil habitantes (Valor absoluto: 5 mortes) **Município de São Paulo** - Indicador: **5,69** mortes/cem mil habitantes (Valor absoluto: **622** mortes) **Pior subprefeitura:** Mooca - Indicador: 8,72 mortes/cem mil habitantes (Valor absoluto: 25 mortes) ***Desigualtômetro: 3,7*** **Atropelamento** Número total de atropelamentos. *Fonte: INFOCRIM (Sistema de Informação Criminal) - Indicador indisponível*	**Reduzir em 50% o número de atropelamentos até 2012. (MNSP);** **Disponibilizar o indicador anual por distrito de ocorrência. (MNSP);** **Utilizar o indicador da melhor região. (MNSP)**	**150 novas faixas de travessia de pedestre**



Transporte/Trânsito (mobilidade)

IRBEM	Observatório Cidadão	Referência de Metas	Programa de Metas Agenda 2012
Segurança no trânsito (3,4) Centro: 3,7 Oeste: 3,6 Norte: 3,5 Leste: 3,4 Sul: 3,3	**Mortes no trânsito** Número de mortes em acidentes de trânsito por cem mil habitantes, por local de moradia da vítima. *Fonte: Pro-Aim (Programa de Aprimoramento das Informações de Mortalidade no Município de São Paulo)/ SMS (Secretaria Municipal de Saúde). Ano: 2008* **Melhor subprefeitura:** Santo Amaro – Indicador: 7,23 mortes/cem mil habitantes (Valor absoluto: 15 mortes) **Município de São Paulo** – Indicador: **11,73** mortes/cem mil habitantes (Valor absoluto: **1.283** mortes) **Pior Subprefeitura:** Pirituba – Indicador: 17,84 mortes/cem mil habitantes (Valor absoluto: 79 mortes) ***Desigualtômetro: 2,5*** **Acidentes de trânsito** Número total de acidentes de trânsito. *Fonte: INFOCRIM-SSP (Sistema de Informação Criminal) /CET (Companhia de Engenharia de Tráfego) - Indicador indisponível*	**Reduzir em 50% o número de acidentes até 2012. (MNSP);** **Disponibilizar o indicador anual por distrito de ocorrência. (MNSP);** **Utilizar o indicador da melhor região. (MNSP)**	**1 milhão de m² de sinalização horizontal nas vias públicas** **160.000 novas placas de sinalização vertical** **288 novos dispositivos de sinalização eletrônica** **289 câmeras de circuito fechado de TV em cruzamentos** **200 km de pavimentação de vias públicas** **8 novas faixas para circulação de motos nas vias**

Transporte/Trânsito (mobilidade)

IRBEM	Observatório Cidadão	Referência de Metas	Programa de Metas Agenda 2012
Segurança no trânsito (3,4) Centro: 3,7 Oeste: 3,6 Norte: 3,5 Leste: 3,4 Sul: 3,3	**Comparativo de mortes no trânsito** Porcentagem de mortes no trânsito por modo de transporte. *Fonte: Pro-Aim (Programa de Aprimoramento das Informações de Mortalidade no Município de São Paulo)/SMS (Secretaria Municipal de Saúde). Ano: 2008* **Município de São Paulo:** Pedestres - Indicador: **40%** (Valor absoluto: **622** mortes) Motociclistas - Indicador: **24%** (Valor absoluto: **376** mortes) Ocupantes - Indicador: auto, ônibus, caminhão **18%** (Valor absoluto: **285** mortes) Ciclistas - Indicador: **3%** (Valor absoluto: **52** mortes) Registro incompleto - Indicador: **15%** (Valor absoluto: **236** mortes) Total - Indicador: **100%** (Valor absoluto: **1.571** mortes)	**Reduzir em 50% o número de mortes até 2012. (MNSP);** **Disponibilizar o indicador anual por distrito de ocorrência e com registro completo. (MNSP)**	**1 milhão de m² de sinalização horizontal nas vias públicas** **160.000 novas placas de sinalização vertical** **288 novos dispositivos de sinalização eletrônica** **289 câmeras de circuito fechado de TV em cruzamentos** **200 km de pavimentação de vias públicas** **8 novas faixas para circulação de motos nas vias**

Assistência social

IRBEM	Observatório Cidadão	Referência de Metas	Programa de Metas Agenda 2012
A quantidade de vagas de trabalho oferecidas para a população com maior necessidade (4,1) Centro: 4,4 Oeste: 4,3 Norte: 4,0 Leste: 4,1 Sul: 4,1			
A disponibilidade de serviço clínico e terapêutico à população com maior necessidade (3,9) Centro: 4,0 Oeste: 3,9 Norte: 3,7 Leste: 3,9 Sul: 3,9		**Criar centros com especialistas para dar suporte à educação e reintegração social dos moradores de rua. Devem ser criados centros onde eles possam morar, estudar, receber tratamento psicológico e executar trabalhos em parceria com empresas. (MNSP)**	

Assistência social

IRBEM	Observatório Cidadão	Referência de Metas	Programa de Metas Agenda 2012
Vagas disponíveis em abrigos para população de rua (3,8) Centro: **4,2** Oeste: **3,5** Norte: **3,7** Leste: **3,9** Sul: **3,7**	**Vagas para atendimento** Vagas disponíveis em serviços de assistência social. *Fonte: SMADS (Secretaria Municipal de Assistência e Desenvolvimento Social). Ano: 2007* **Melhor subprefeitura:** Sé – Indicador: **15,08%** (Valor absoluto: **23.109** vagas) **Município de São Paulo** – Indicador: **100,00%** (Valor absoluto: **153.217** vagas) **Pior Subprefeitura:** Vila Mariana – Indicador: **0,83%** (Valor absoluto: **1.275** vagas) ***Desigualtômetro: 18,2***	**Atender 100% da demanda por subprefeitura. (MNSP);** **Criar centros com especialistas para dar suporte à educação e reintegração social dos moradores de rua. Devem ser criados centros onde eles possam morar, estudar, receber tratamento psicológico e executar trabalhos em parceria com empresas. (MNSP)**	**20 novos Centros de Referência da Assistência Social** **20 novos Centros de Referência Especializados de Assistência Social** **14 Centros de Serviço de higiene pessoal da população de rua**

Desigualdade social

IRBEM	Observatório Cidadão	Referência de Metas	Programa de Metas Agenda 2012
Igualdade no acesso à educação (4,3) Centro: 4,0 Oeste: 4,1 Norte: 4,2 Leste: 4,6 Sul: 4,3			
Igualdade no acesso ao serviço de saúde (4,0) Centro: 4,0 Oeste: 4,0 Norte: 3,7 Leste: 4,2 Sul: 4,0			
Igualdade no acesso à oportunidade de trabalho e emprego (4,0) Centro: 4,1 Oeste: 4,2 Norte: 3,8 Leste: 4,1 Sul: 3,9			
Igualdade no acesso à moradia (3,7) Centro: 3,6 Oeste: 3,9 Norte: 3,4 Leste: 3,9 Sul: 3,6			

Desigualdade social

IRBEM	Observatório Cidadão	Referência de Metas	Programa de Metas Agenda 2012
Igualdade no acesso à justiça (3,6) Centro: 3,5 Oeste: 3,7 Norte: 3,3 Leste: 3,7 Sul: 3,8			
Distribuição de renda (3,5) Centro: 3,5 Oeste: 3,5 Norte: 3,3 Leste: 3,6 Sul: 3,6	**Renda média do trabalho** Rendimento médio proveniente do trabalho, em reais. *Fonte: Pesquisa de Emprego e Desemprego da SEADE (Fundação Sistema Estadual de Análise de Dados)/DIEESE (Departamento Intersindical de Estatística e Estudos). Ano: 2008* **Melhor subprefeitura:** Butantã – Indicador: R$ 2.764,00 **Município de São Paulo** – Indicador: **R$ 1.358,00** **Pior Subprefeitura:** Parelheiros – Indicador: R$ 928,00 ***Desigualtômetro: 3,0***	**Mínimo de R$1.358,00 - Média do município. (MNSP)**	

Desigualdade social

IRBEM	Observatório Cidadão	Referência de Metas	Programa de Metas Agenda 2012
Distribuição de renda (3,5) Centro: 3,5 Oeste: 3,5 Norte: 3,3 Leste: 3,6 Sul: 3,6	**Renda média do trabalho de não negros x negros** Proporção entre o rendimento médio de não negros e negros. *Fonte: Pesquisa de Emprego e Desemprego da SEADE (Fundação Sistema Estadual de Análise de Dados)/DIEESE (Departamento Intersindical de Estatística e Estudos). Ano: 2008* **Melhor Subprefeitura:** Cidade Tiradentes – Indicador: diferença 1,30 vezes (Valor absoluto: R$ 797,00 – rendimento médio negros) **Município de São Paulo** – Indicador: diferença de **1,92** vezes (Valor absoluto: **R$ 858,00** – rendimento médio negros) **Pior Subprefeitura:** Pinheiros – Indicador: diferença 2,79 vezes (Valor absoluto: R$ 1.178,00 – rendimento médio negros) ***Desigualtômetro: 2,1***	**Zerar a diferença. (MNSP)**	

Desigualdade social

IRBEM	Observatório Cidadão	Referência de Metas	Programa de Metas Agenda 2012
Distribuição de renda (3,5) Centro: 3,5 Oeste: 3,5 Norte: 3,3 Leste: 3,6 Sul: 3,6	**Renda média do trabalho homens x mulheres** Proporção entre o rendimento médio de homens e mulheres. *Fonte: Pesquisa de Emprego e Desemprego da SEADE (Fundação Sistema Estadual de Análise de Dados)/DIEESE (Departamento Intersindical de Estatística e Estudos) . Ano: 2008* **Melhor subprefeitura:** Sé – Indicador: diferença **1,38** vezes (**R$ 1.489,00** – rendimento médio mulheres) **Município de São Paulo** – Indicador: diferença **1,48** vezes (**R$ 1.084,00** – rendimento médio mulheres) **Pior Subprefeitura:** Vila Mariana – Indicador: diferença **1,65** vezes (**R$ 1.659,00** – rendimento médio mulheres) ***Desigualtômetro: 1,2***	**Zerar a diferença. (MNSP)**	

Transparência e participação

IRBEM	Observatório Cidadão	Referência de Metas	Programa de Metas Agenda 2012
Obrigatoriedade do voto (4,4) Centro: 4,2 Oeste: 3,5 Norte: 4,4 Leste: 5,0 Sul: 4,0			
Seu grau de conhecimento dos espaços de participação política pelos meios de comunicação populares (4,1) Centro: 3,7 Oeste: 3,8 Norte: 4,2 Leste: 4,3 Sul: 4,0		A Secretaria Municipal das Subprefeituras deve prever recurso para instalação da "Sala do Cidadão" em cada uma das 31 subprefeituras. Esta sala será destinada à divulgação de todos os dados da execução orçamentária, do plano de metas e, também, para reuniões e atividades coordenadas com a sociedade civil local. (MNSP); Infra-estrutura (computadores, acesso à rede interna, acesso à internet, funcionário qualificado, espaço apropriado para reuniões e audiências públicas etc.) em cada uma das subprefeituras para que o cidadão tenha acesso irrestrito, facilitado e orientado às informações públicas oficiais. (MNSP)	

Transparência e participação

IRBEM	Observatório Cidadão	Referência de Metas	Programa de Metas Agenda 2012
Acesso às informações úteis por telefone e internet (3,6) Centro: 3,7 Oeste: 3,1 Norte: 3,6 Leste: 3,9 Sul: 3,4		**Até dezembro de 2009, tornar públicos e acessíveis os documentos, sistemas e informações abaixo listados (MNSP):** 1) Atas de cada reunião envolvendo o poder público, conselhos, audiências e demais instrumentos consultivos e deliberativos do município; 2) Relatórios e indicadores previstos em lei; 3) Sistemas de informação dos processos administrativos; 4) Todos os sistemas de informação do orçamento municipal. **(MNSP)**	**Implantar Sistema Eletrônico de Execuções Fiscais** **Subprefeituras com Sistema de Monitoramento dos Serviços de Manutenção** **Implantar Sistema Eletrônico de Gerenciamento de Fiscalização** **Subprefeituras com a emissão do alvará de aprovação, execução e conclusão de obras automatizados** **Disponibilizar pela internet projetos pré-aprovados para moradia popular com até 70 m²** **Criar sistema de indicadores de desempenho e resultados da gestão**

Transparência e participação

IRBEM	Observatório Cidadão	Referência de Metas	Programa de Metas Agenda 2012
O acesso às informações no portal da prefeitura na internet (3,5) Centro: 3,9 Oeste: 2,9 Norte: 3,5 Leste: 4,0 Sul: 3,1		**Até dezembro de 2009, tornar públicos e acessíveis os documentos, sistemas e informações abaixo listados:** 1) Atas de cada reunião envolvendo o poder público, conselhos, audiências e demais instrumentos consultivos e deliberativos do município; 2) Relatórios e indicadores previstos em lei; 3) Sistemas de informação dos processos administrativos; 4) Todos os sistemas de informação do orçamento municipal. **(MNSP)**	**Implantar Sistema Eletrônico de Execuções Fiscais** **Subprefeituras com Sistema de Monitoramento dos Serviços de Manutenção** **Implantar Sistema Eletrônico de Gerenciamento de Fiscalização** **Subprefeituras com a emissão do alvará de aprovação, execução e conclusão de obras automatizados** **Disponibilizar pela internet projetos pré-aprovados para moradia popular com até 70 m²** **Criar sistema de indicadores de desempenho e resultados da gestão**

Transparência e participação

IRBEM	Observatório Cidadão	Referência de Metas	Programa de Metas Agenda 2012
Forma de participação na escolha dos subprefeitos (3,4) Centro: 3,3 Oeste: 2,7 Norte: 3,4 Leste: 3,7 Sul: 3,3			
Participação popular em conselhos das subprefeituras (3,3) Centro: 3,4 Oeste: 2,7 Norte: 3,3 Leste: 3,6 Sul: 3,1		**Implantar os Conselhos de Representantes com plenas funções, nas 31 subprefeituras, até dezembro de 2009. (MNSP);** **Fração da representação da sociedade civil nos conselhos e instâncias de participação direta.** Dezembro 2009: Ter representação no mínimo paritária (50%) de membros da sociedade civil e governo em todos os conselhos e instâncias de participação e gestão popular. (MNSP) Dezembro 2009: Funcionamento pleno de conselhos, inclusive com gestão autônoma de recursos públicos. (MNSP)	**Criar 31 Conselhos Regionais de Meio Ambiente e Cultura de Paz**

Transparência e participação

IRBEM	Observatório Cidadão	Referência de Metas	Programa de Metas Agenda 2012
Participação popular em conselhos das subprefeituras (3,3) Centro: 3,4 Oeste: 2,7 Norte: 3,3 Leste: 3,6 Sul: 3,1		**Publicidade e clareza sobre estrutura e funcionamento de cada um dos conselhos e instâncias de participação direta.** Agosto 2009: Ter publicadas, na internet e nas sedes correspondentes, atas de todas as reuniões e audiências públicas realizadas. (MNSP) Agosto 2009: Dar ampla publicidade a convocatórias para reuniões, inclusive com disponibilização de documentos-base e pauta, com prazo mínimo de 15 dias. (MNSP) Agosto 2009: Ter publicada estrutura e composição de todos os conselhos. (MNSP)	**Criar 31 Conselhos Regionais de Meio Ambiente e Cultura de Paz**

Transparência e participação

IRBEM	Observatório Cidadão	Referência de Metas	Programa de Metas Agenda 2012
Participação popular em conselhos das subprefeituras (3,3) Centro: 3,4 Oeste: 2,7 Norte: 3,3 Leste: 3,6 Sul: 3,1		Cumprir integralmente a Lei Orgânica do Município, até dezembro de 2009, com efetiva utilização de todos os instrumentos de participação cidadã na administração pública (por exemplo, a institucionalização do Conselhos de Representantes), assim como os que instituem as consultas populares (plebiscitos, referendos etc.) e os que garantem mecanismos de transparência e os de descentralização complementados pela Lei nº 13.399, de 01/08/2002. (MNSP) (Compromisso dos candidatos à Prefeitura nas Eleições 2008 com o MNSP); Implementar o Orçamento Participativo, respaldado em um Conselho Municipal do Orçamento Participativo, de caráter deliberativo. (MNSP)	Criar 31 Conselhos Regionais de Meio Ambiente e Cultura de Paz

Transparência e participação

IRBEM	Observatório Cidadão	Referência de Metas	Programa de Metas Agenda 2012
Participação popular em conselhos das subprefeituras (3,3) Centro: 3,4 Oeste: 2,7 Norte: 3,3 Leste: 3,6 Sul: 3,1		O orçamento atualizado no decorrer do ano não poderá ser inferior ao previsto em lei sem a realização de audiências públicas. (MNSP); Garantir a realização de Audiências Públicas regionais no processo de aprovação e discussão do Orçamento pela Câmara Municipal. (MNSP); Garantir que as audiências públicas sejam amplamente divulgadas com antecedência de pelo menos uma semana. (MNSP)	Criar 31 Conselhos Regionais de Meio Ambiente e Cultura de Paz
Acompanhamento das ações dos políticos eleitos (2,8) Centro: 3,0 Oeste: 2,4 Norte: 2,5 Leste: 2,9 Sul: 2,8		Acompanhar a execução do Programa de Metas (Agenda 2012 da Prefeitura de São Paulo); Acompanhar o Conselho Consultivo do Programa de Metas.	

Transparência e participação

IRBEM	Observatório Cidadão	Referência de Metas	Programa de Metas Agenda 2012
Transparência dos gastos e investimentos públicos (2,7) Centro: 2,6 Oeste: 2,3 Norte: 2,7 Leste: 2,8 Sul: 2,7		**Fração dos recursos públicos com gestão autônoma no nível das subprefeituras e suas coordenadorias** Agosto de 2009 : disponibilizar e manter atualizada série histórica do valor deste indicador, assim como os dados e a metodologia utilizados em seu cálculo. (MNSP) Dezembro de 2010 (e a cada 2 anos de gestão): reduzir pela metade os recursos de finalidade local geridos centralizadamente. (MNSP); **Fração dos recursos públicos cujos órgãos responsáveis por sua gestão autônoma implementam eficientemente a participação popular e viabilizam o controle social** Agosto de 2009: disponibilizar e manter atualizada série histórica do valor deste indicador, assim como os dados e a metodologia utilizados em seu cálculo. (MNSP) Dezembro de 2010 (e a cada 2 anos de gestão): reduzir pela metade os recursos geridos sem participação. (MNSP)	

Transparência e participação

IRBEM	Observatório Cidadão	Referência de Metas	Programa de Metas Agenda 2012
Transparência dos gastos e investimentos públicos (2,7) Centro: 2,6 Oeste: 2,3 Norte: 2,7 Leste: 2,8 Sul: 2,7		Implantar um sistema de acompanhamento da execução orçamentária que identifique o destino territorial de cada gasto efetuado (distrito). (MNSP); A Secretaria Municipal das Subprefeituras deve prever recurso para instalação da "Sala do Cidadão" em cada uma das 31 subprefeituras. Esta sala será destinada à divulgação de todos os dados da execução orçamentária, do plano de metas e, também, para reuniões e atividades coordenadas com a sociedade civil local. (MNSP); Infra-estrutura (computadores, acesso à rede interna, acesso à internet, funcionário qualificado, espaço apropriado para reuniões e audiências públicas etc.) em cada uma das subprefeituras para que o cidadão tenha acesso irrestrito, facilitado e orientado às informações públicas oficiais. (MNSP); Divulgar mensalmente a prestação de contas das 31 subprefeituras, da câmara municipal e do tribunal de contas, em local público de suas dependências - Lei 13.949 de 21/01/2005. (MNSP)	

Transparência e participação

IRBEM	Observatório Cidadão	Referência de Metas	Programa de Metas Agenda 2012
Punição à corrupção (2,6) Centro: 2,6 Oeste: 2,4 Norte: 2,5 Leste: 2,8 Sul: 2,6			
Honestidade dos governantes (2,3) Centro: 2,5 Oeste: 2,3 Norte: 2,1 Leste: 2,3 Sul: 2,4			

Mapa da Cidade de São Paulo

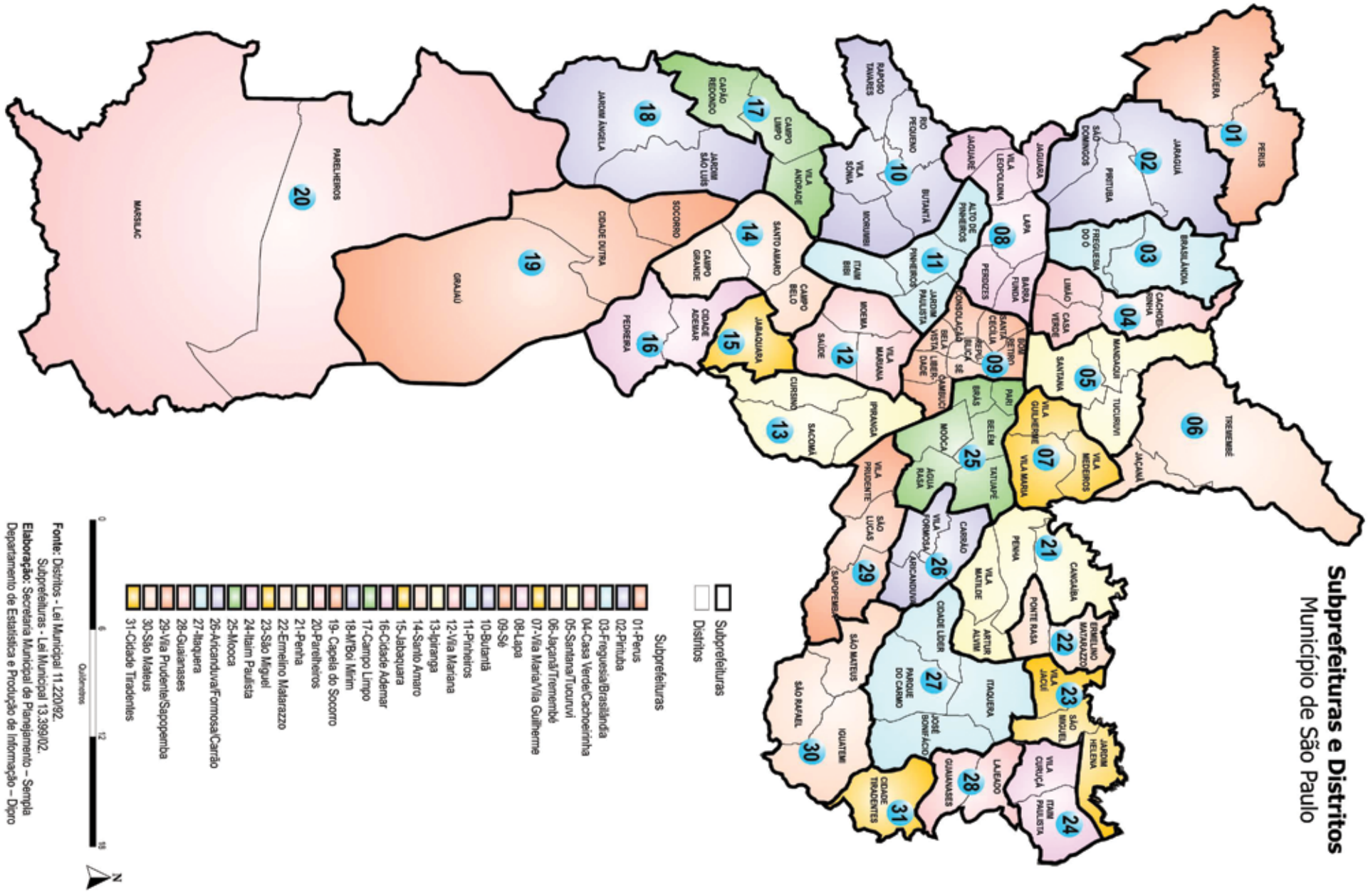

Publicações do Movimento Nossa São Paulo

Indicadores por região

Indicadores Básicos da Cidade de São Paulo 2009

Cartilha sobre o PPA

Propostas para candidatos a prefeitos e vereadores

Questionário IRBEM

Cartilha do Orçamento

Balanço

Orçamento per capita por subprefeitura

Dia Mundial Sem Carro

Programa de Metas

Referências de Metas para São Paulo (2009-2012)

Campanha Diesel Limpo

Campanha Proposta sim, blá blá blá não

1º Fórum Nossa São Paulo



Movimento NOSSA SÃOPAULO

O Movimento Nossa São Paulo foi criado em 2007 com o desafio de mobilizar diversos segmentos da sociedade para, em parceria com instituições públicas e privadas, construir e se comprometer com uma agenda e um conjunto de metas, articular e promover ações, visando a uma cidade de São Paulo justa e sustentável. Apartidário e inter-religioso, é apoiado por centenas de organizações e milhares de cidadãos interessados em participar do processo de construção de uma nova cidade.

Conheça + Divulgue + Participe

www.nossasaopaulo.org.br